

2.02.3: Waldfläche [ha] nach Eigentumsart und Baumaltersklasse

Deutschland (alle Länder) / Bestandesschicht: nur Hauptbestand + Plenterwald

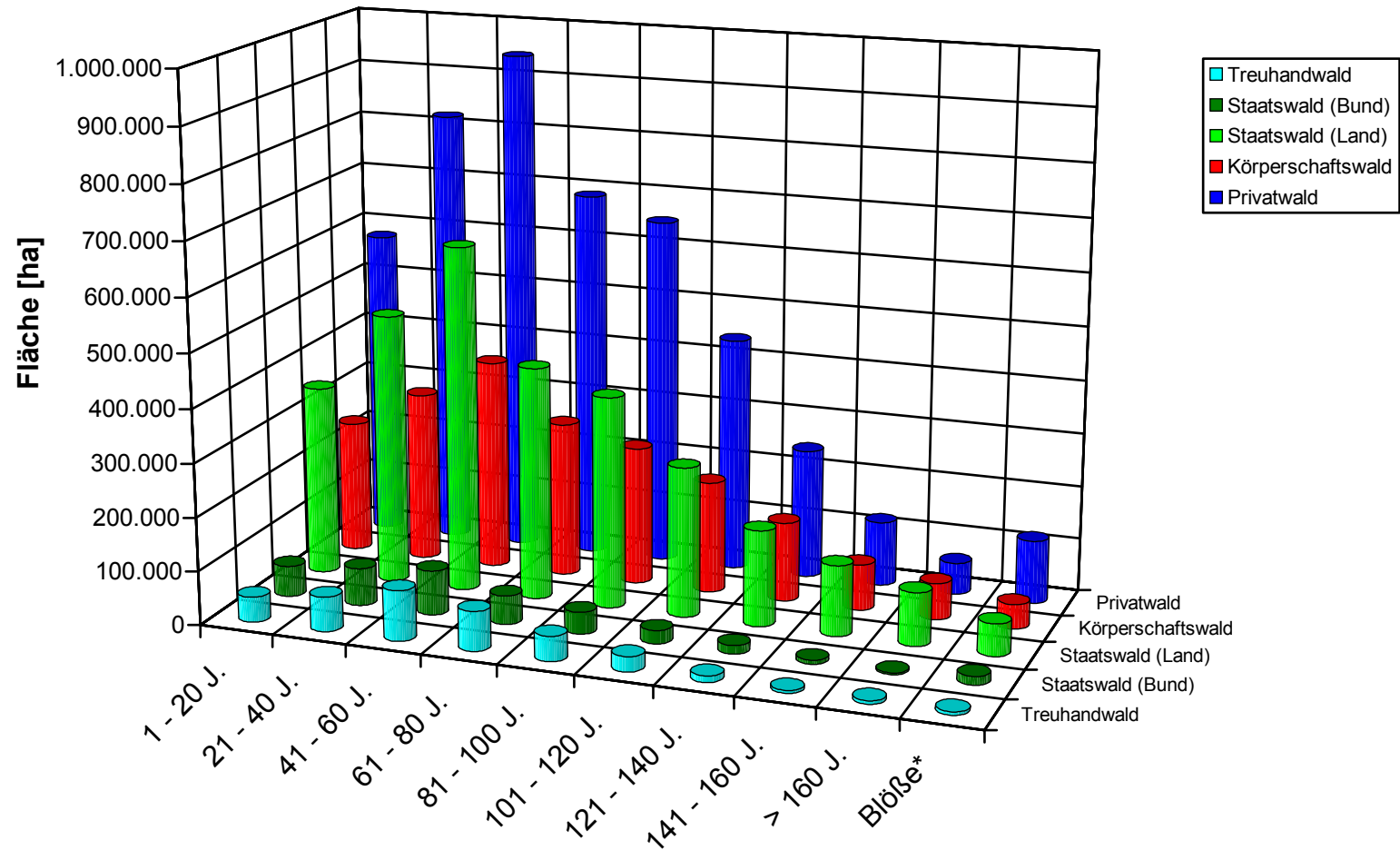
nur begehbarer Wald / Holzboden / einschließlich Lücken in der Bestockung bzw. im Bestand / Flächenbezug: Reell(115/E235)

	1 - 20 J.	21 - 40 J.	41 - 60 J.	61 - 80 J.	81 - 100 J.	101 - 120 J.	121 - 140 J.	141 - 160 J.	> 160 J.	Blöße*	alle AKL
Staatswald (Bund)	57.972	70.263	83.115	53.715	40.750	24.960	15.680	7.158	3.281	15.751	372.646
Staatswald (Land)	355.077	504.604	645.489	434.465	394.624	279.551	179.129	131.188	99.206	60.228	3.083.560
Körperschaftswald	247.641	317.799	393.493	289.886	258.571	208.741	148.200	86.107	68.152	46.509	2.065.099
Privatwald	578.001	820.657	943.490	689.318	651.172	439.487	242.453	120.741	59.438	118.097	4.662.856
Treuhandwald	46.936	64.495	94.427	73.690	46.137	28.072	11.705	5.188	6.376	6.473	383.499
alle Eigentumsarten	1.285.628	1.777.818	2.160.015	1.541.075	1.391.255	980.810	597.166	350.383	236.453	247.058	10.567.660
Anteil %	12,5%	17,2%	20,9%	14,9%	13,5%	9,5%	5,8%	3,4%	2,3%	2,3%	100,0%

* Anteil der Altersklassen bezieht sich auf die Summe bestockter Holzboden; Anteil der Blöße auf den Holzboden gesamt

Waldfläche [ha] nach Eigentumsart und Baumaltersklasse

Deutschland (alle Länder) / alle Baumarten / Bestandesschicht: Hauptbestand



2.02.3: Waldfläche [ha] nach Eigentumsart und Baumaltersklasse

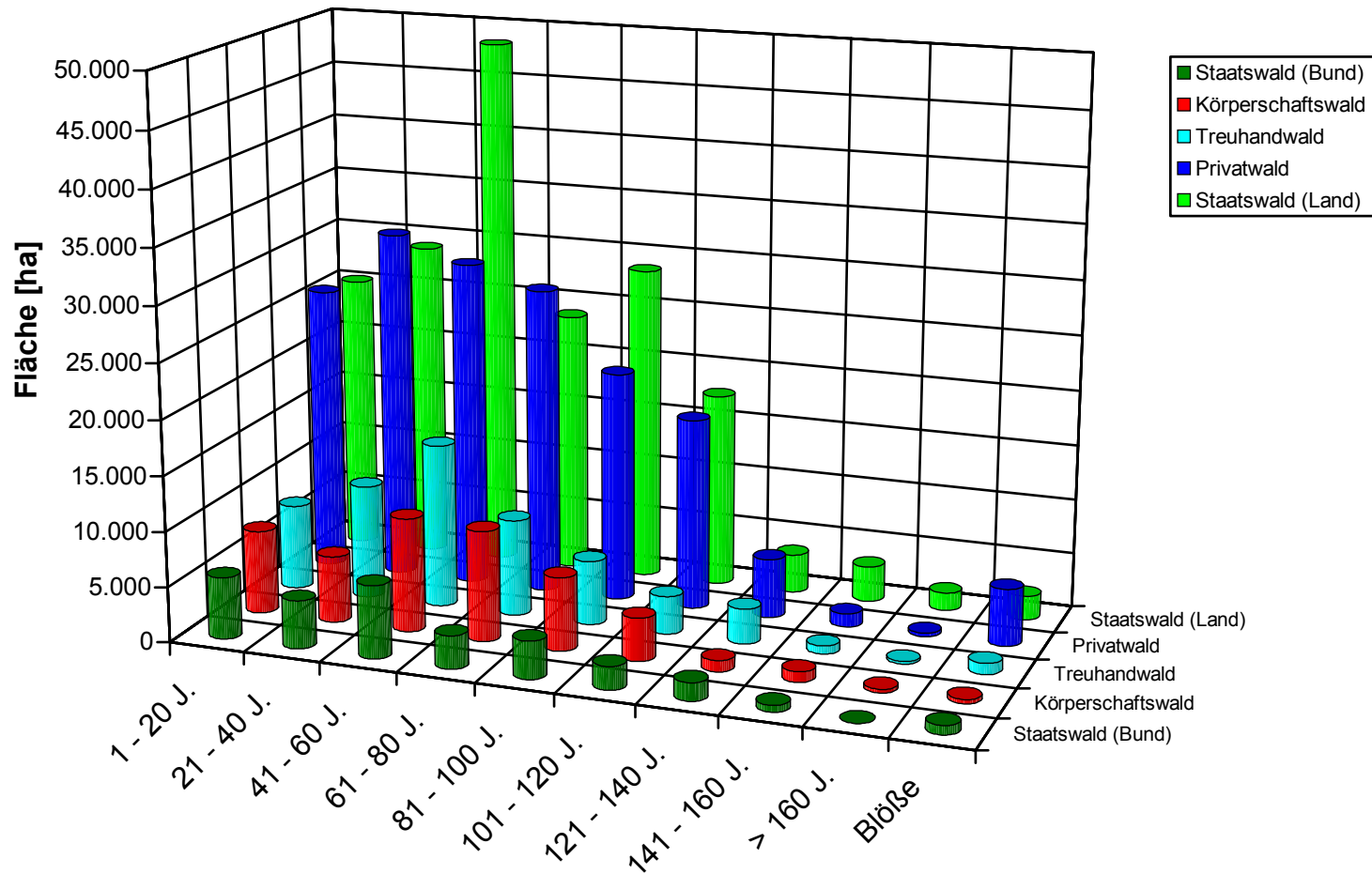
Sachsen / Bestandesschicht: nur Hauptbestand + Plenterwald

nur begehbarer Wald / Holzboden / einschließlich Lücken in der Bestockung bzw. im Bestand / Flächenbezug: Reell(115/E235)

	1 - 20 J.	21 - 40 J.	41 - 60 J.	61 - 80 J.	81 - 100 J.	101 - 120 J.	121 - 140 J.	141 - 160 J.	> 160 J.	Blöße	alle AKL
Staatswald (Bund)	5.617	4.371	6.599	2.990	3.426	2.096	1.628	598		798	28.122
Staatswald (Land)	25.303	29.036	48.398	23.805	28.670	17.691	3.521	3.245	1.628	2.194	183.490
Körperschaftswald	7.570	6.060	10.320	10.019	6.680	3.901	1.017	961	341	399	47.269
Privatwald	25.971	31.818	29.675	27.883	20.912	17.397	5.379	1.204	314	5.186	165.739
Treuhandwald	7.743	10.350	14.904	8.789	5.842	3.441	3.203	735	239	997	56.244
alle Eigentumsarten	72.204	81.635	109.896	73.487	65.530	44.526	14.748	6.743	2.521	9.573	480.863
Anteil %	15,3%	17,3%	23,3%	15,6%	13,9%	9,4%	3,1%	1,4%	0,5%	2,0%	100,0%

* Anteil der Altersklassen bezieht sich auf die Summe bestockter Holzboden; Anteil der Blöße auf den Holzboden gesamt

Waldfläche [ha] nach Eigentumsart und Baumaltersklasse Sachsen / alle Baumarten / Bestandesschicht: Hauptbestand



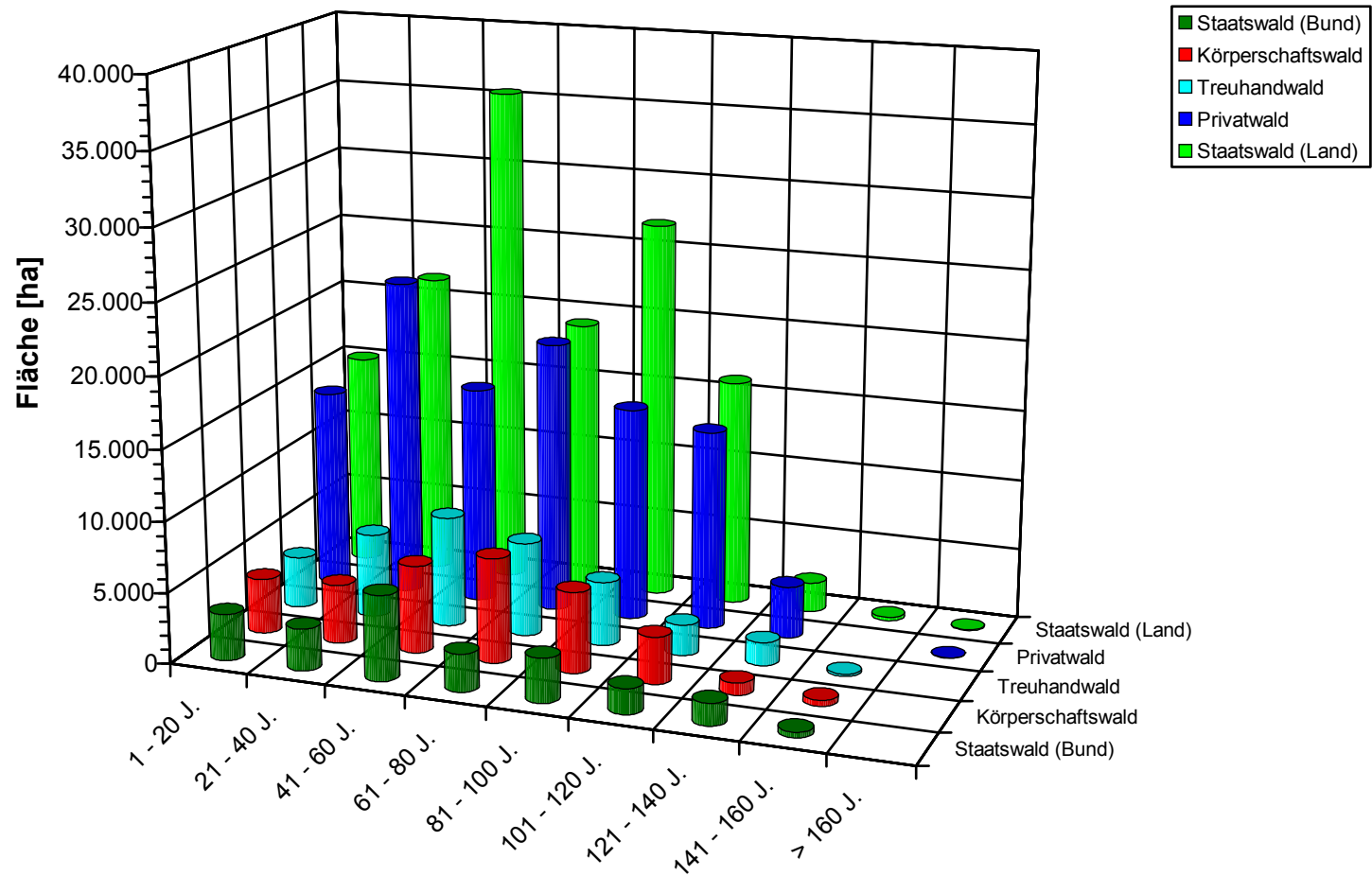
2.02.3: Waldfläche [ha] nach Eigentumsart und Baumaltersklasse

Sachsen / alle Nadelbäume / Bestandesschicht: nur Hauptbestand + Plenterwald

nur begehbarer Wald / Holzboden / einschließlich Lücken in der Bestockung bzw. im Bestand / Flächenbezug: Reell(115/E235)

	1 - 20 J.	21 - 40 J.	41 - 60 J.	61 - 80 J.	81 - 100 J.	101 - 120 J.	121 - 140 J.	141 - 160 J.	> 160 J.	alle AKL
Staatswald (Bund)	3.291	2.961	6.026	2.655	3.120	1.795	1.554	399		21.801
Staatswald (Land)	15.204	21.624	35.486	19.224	26.890	16.108	2.091	263	53	136.943
Körperschaftswald	3.910	4.150	6.189	7.397	5.716	3.300	862	418		31.942
Privatwald	14.083	22.647	15.448	19.243	15.131	14.097	3.664		12	104.327
Treuhandwald	3.647	5.965	7.846	6.657	4.527	2.179	1.652	151		32.624
alle Eigentumsarten	40.135	57.348	70.994	55.177	55.384	37.479	9.823	1.231	66	327.636
Anteil %	12,2%	17,5%	21,7%	16,8%	16,9%	11,4%	3,0%	0,4%	0,0%	100,0%

Waldfläche [ha] nach Eigentumsart und Baumaltersklasse Sachsen / alle Nadelbaumarten / Bestandesschicht: Hauptbestand



2.02.3: Waldfläche [ha] nach Eigentumsart und Baumaltersklasse

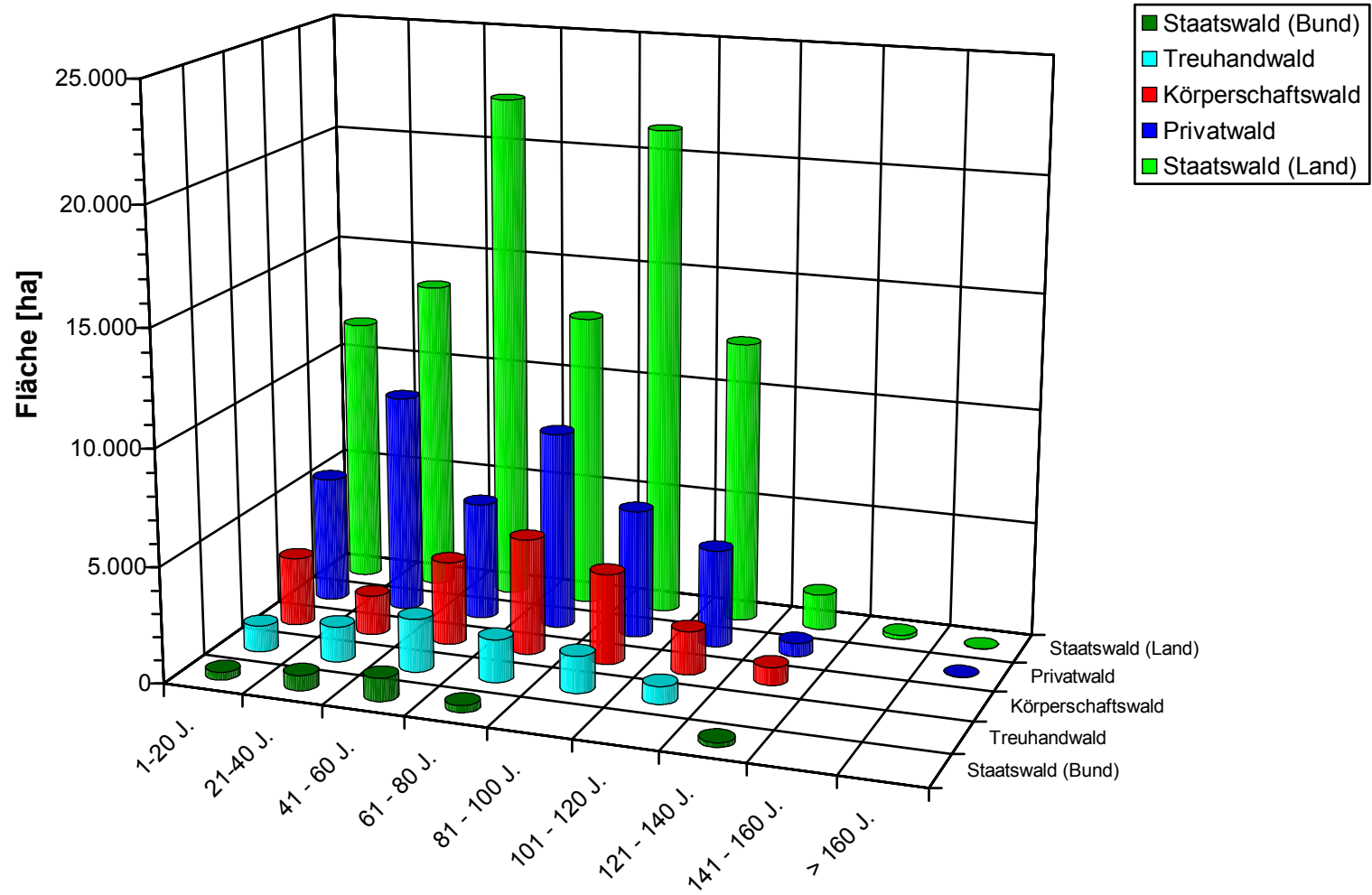
Sachsen / Fichte / Bestandesschicht: nur Hauptbestand + Plenterwald

*nur begehbarer Wald / **Holzboden** / einschließlich Lücken in der Bestockung bzw. im Bestand / Flächenbezug: Reell(115/E235)*

	1-20 J.	21-40 J.	41 - 60 J.	61 - 80 J.	81 - 100 J.	101 - 120 J.	121 - 140 J.	141 - 160 J.	> 160 J.	alle AKL
Staatswald (Bund)	339	659	997	308			199			2.502
Staatswald (Land)	11.618	13.618	22.161	12.818	21.270	12.315	1.559	186	12	95.558
Körperschaftswald	2.990	1.726	3.629	5.033	3.936	1.886	771			19.972
Privatwald	5.504	9.514	5.123	8.626	5.581	4.245	588		12	39.193
Treuhandwald	1.141	1.537	2.313	1.861	1.603	765				9.220
alle Eigentumsarten	21.593	27.053	34.224	28.645	32.390	19.211	3.117	186	25	166.444
Anteil %	13,0%	16,3%	20,6%	17,2%	19,5%	11,5%	1,9%	0,1%	0,0%	100,0%

Waldfläche [ha] nach Eigentumsart und Baumaltersklasse

Sachsen / Fichte / Bestandesschicht: Hauptbestand



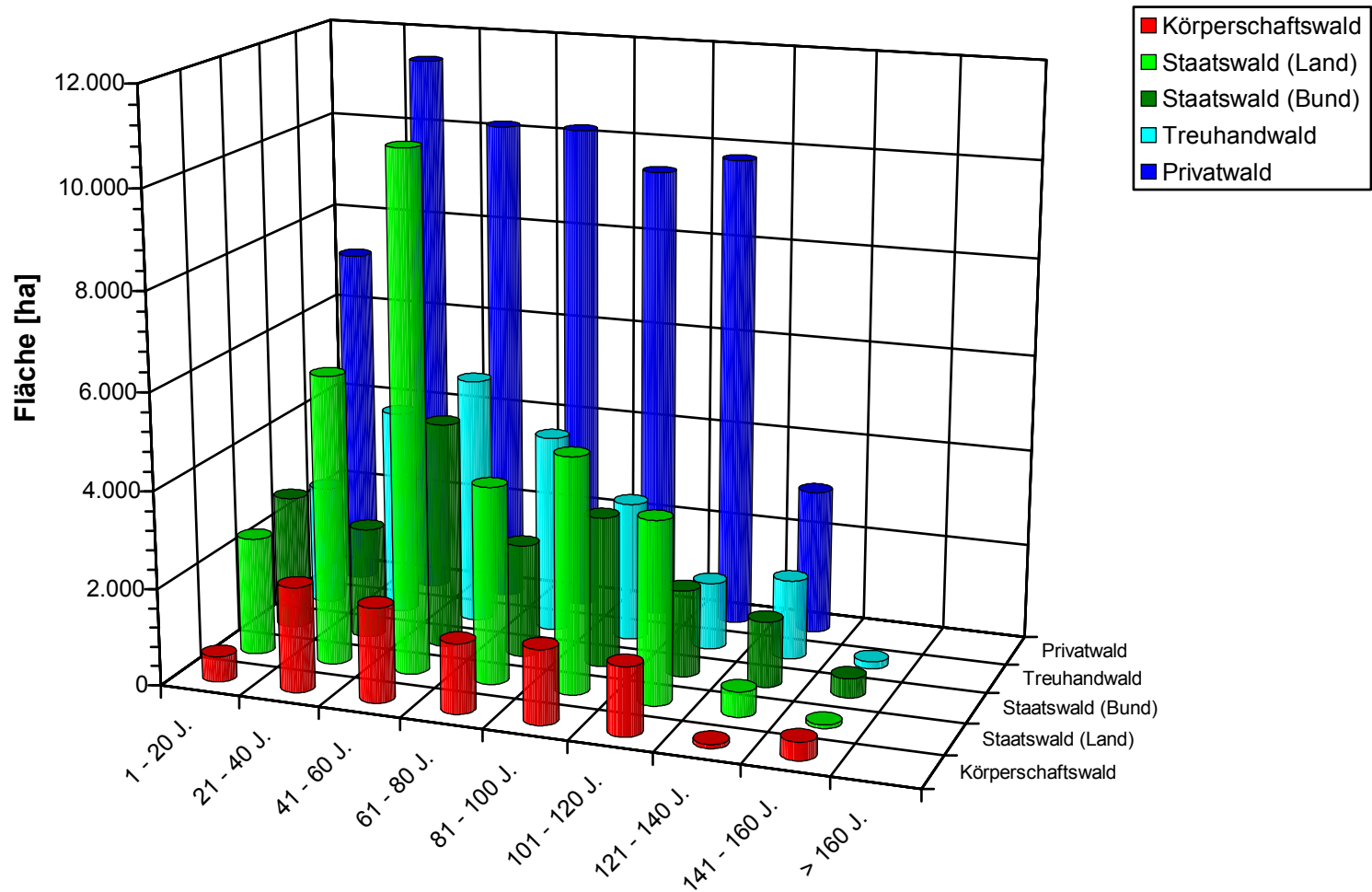
2.02.3: Waldfläche [ha] nach Eigentumsart und Baumaltersklasse

Sachsen / Kiefer / Bestandesschicht: nur Hauptbestand + Plenterwald

nur begehbarer Wald / Holzboden / einschließlich Lücken in der Bestockung bzw. im Bestand / Flächenbezug: Reell(115/E235)

	1 - 20 J.	21 - 40 J.	41 - 60 J.	61 - 80 J.	81 - 100 J.	101 - 120 J.	121 - 140 J.	141 - 160 J.	> 160 J.	alle AKL
Staatswald (Bund)	2.792	2.303	4.703	2.347	3.120	1.795	1.354	399		18.813
Staatswald (Land)	2.441	5.992	10.658	4.068	4.865	3.773	516	77		32.389
Körperschaftswald	529	2.168	1.959	1.443	1.540	1.413	92	366		9.510
Privatwald	7.176	11.440	10.172	10.202	9.444	9.803	3.009			61.244
Treuhandwald	2.506	4.311	5.170	4.130	2.900	1.398	1.652	151		22.217
alle Eigentumsarten	15.442	26.214	32.663	22.190	21.869	18.182	6.623	991		144.174
Anteil %	10,7%	18,2%	22,7%	15,4%	15,2%	12,6%	4,6%	0,7%		100,0%

Waldfläche [ha] nach Eigentumsart und Baumaltersklasse Sachsen / Kiefer / Bestandesschicht: Hauptbestand



2.02.3: Waldfläche [ha] nach Eigentumsart und Baumaltersklasse

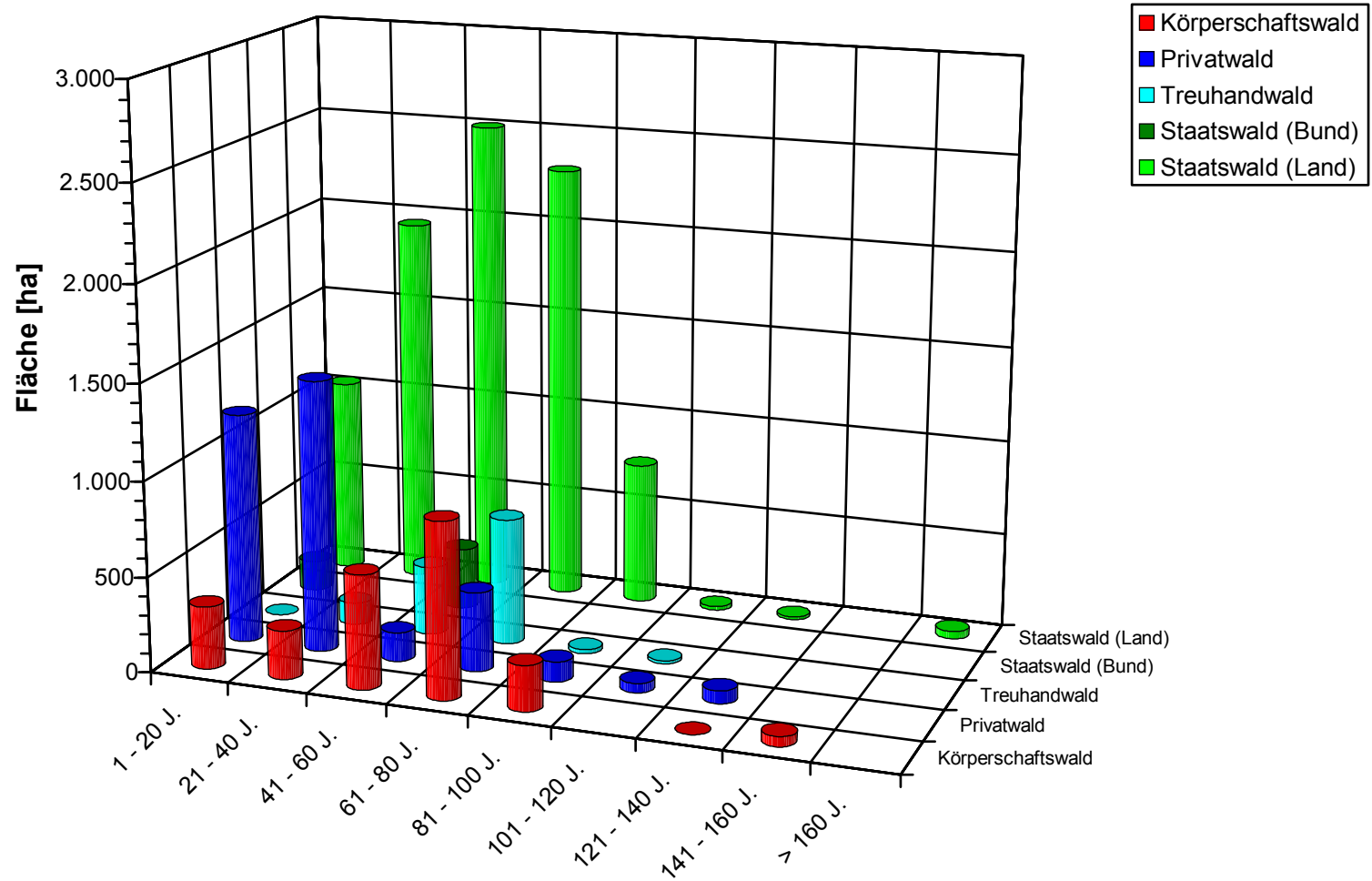
Sachsen / Lärche / Bestandesschicht: nur Hauptbestand + Plenterwald

nur begehbarer Wald / Holzboden / einschließlich Lücken in der Bestockung bzw. im Bestand / Flächenbezug: Reell(115/E235)

	1 - 20 J.	21 - 40 J.	41 - 60 J.	61 - 80 J.	81 - 100 J.	101 - 120 J.	121 - 140 J.	141 - 160 J.	> 160 J.	alle AKL
Staatswald (Bund)	160		325							486
Staatswald (Land)	1.038	1.955	2.511	2.308	754	20	16		41	8.644
Körperschaftswald	329	256	600	921	239		0	53		2.398
Privatwald	1.210	1.428	153	416	107	49	67			3.430
Treuhandwald	0	117	363	667	24	17				1.187
alle Eigentumsarten	2.738	3.755	3.952	4.312	1.124	87	83	53	41	16.145
Anteil %	17,0%	23,3%	24,5%	26,7%	7,0%	0,5%	0,5%	0,3%	0,3%	100,0%

Waldfläche [ha] nach Eigentumsart und Baumaltersklasse

Sachsen / Lärche / Bestandesschicht: Hauptbestand



2.02.3: Waldfläche [ha] nach Eigentumsart und Baumaltersklasse

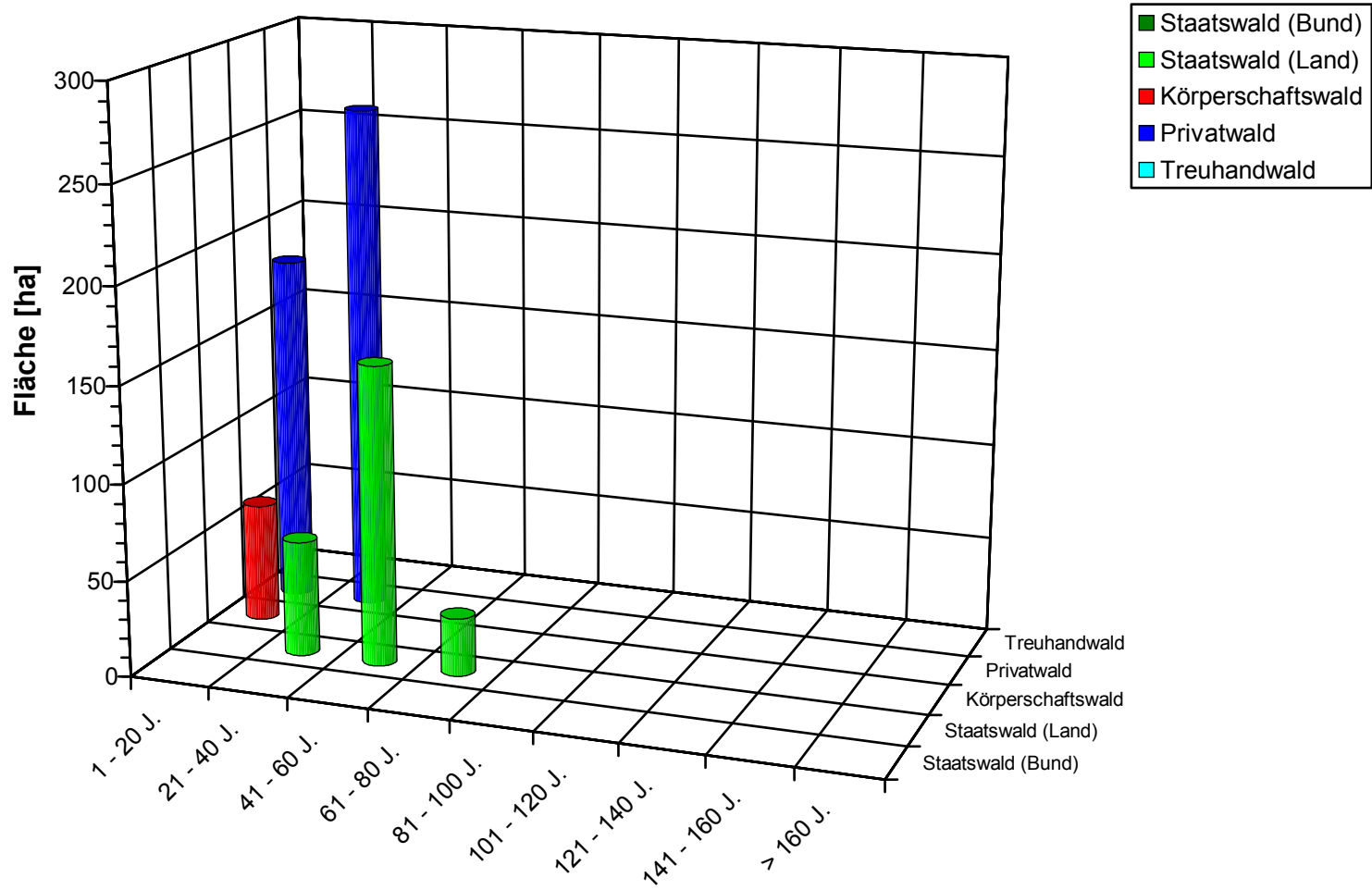
Sachsen / Douglasie / Bestandesschicht: nur Hauptbestand + Plenterwald

nur begehbarer Wald / Holzboden / einschließlich Lücken in der Bestockung bzw. im Bestand / Flächenbezug: Reell(115/E235)

	1 - 20 J.	21 - 40 J.	41 - 60 J.	61 - 80 J.	81 - 100 J.	101 - 120 J.	121 - 140 J.	141 - 160 J.	> 160 J.	alle AKL
Staatswald (Bund)										
Staatswald (Land)		60	156	30						246
Körperschaftswald	62									62
Privatwald	182	266								448
Treuhandwald										
alle Eigentumsarten	244	326	156	30						756
Anteil %	32,3%	43,1%	20,6%	4,0%						100,0%

Waldfläche [ha] nach Eigentumsart und Baumaltersklasse

Sachsen / Douglasie / Bestandesschicht: Hauptbestand



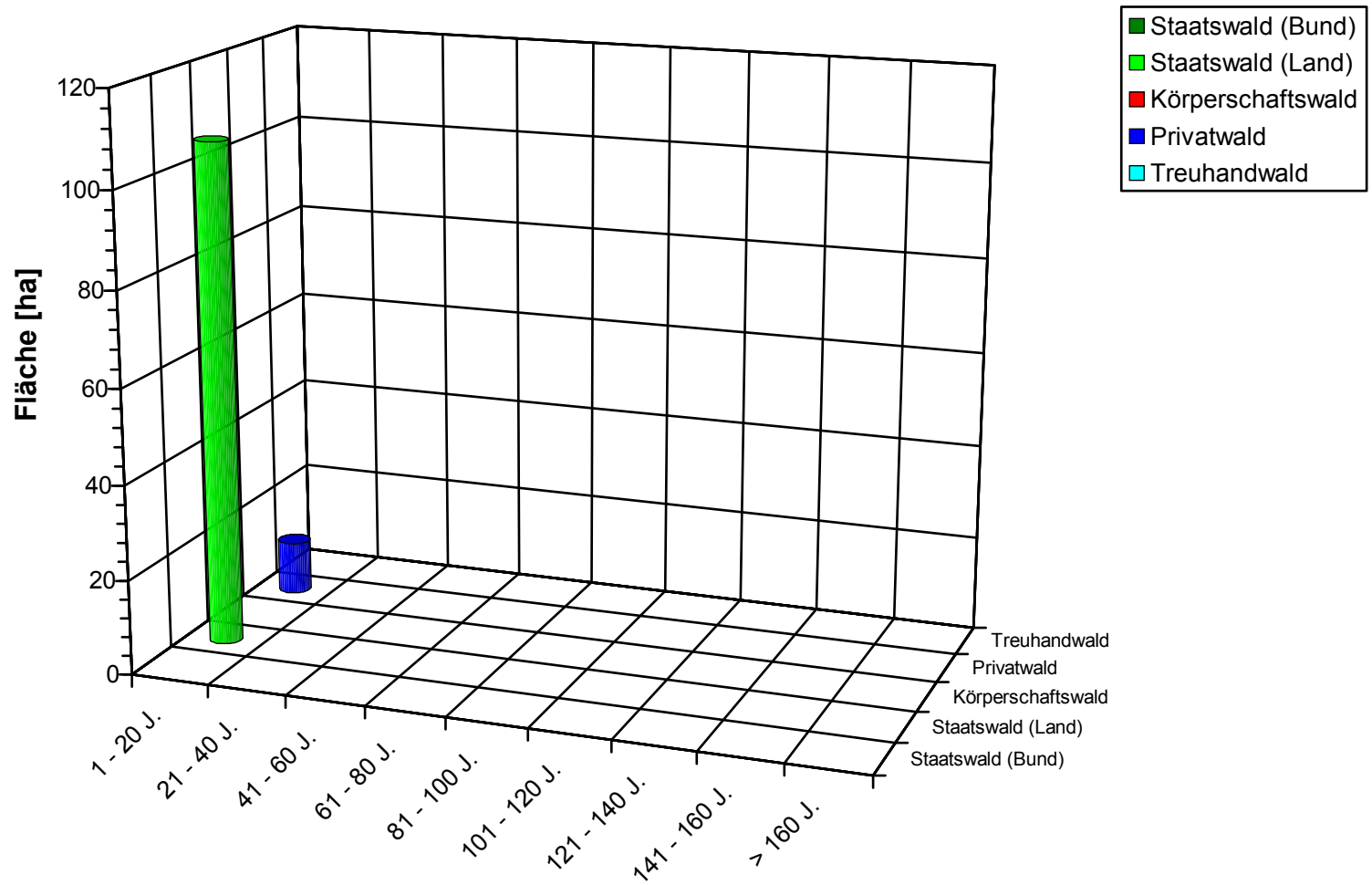
2.02.3: Waldfläche [ha] nach Eigentumsart und Baumaltersklasse

Sachsen / Tanne / Bestandesschicht: nur Hauptbestand + Plenterwald

nur begehbarer Wald / Holzboden / einschließlich Lücken in der Bestockung bzw. im Bestand / Flächenbezug: Reell(115/E235)

	1 - 20 J.	21 - 40 J.	41 - 60 J.	61 - 80 J.	81 - 100 J.	101 - 120 J.	121 - 140 J.	141 - 160 J.	> 160 J.	alle AKL
Staatswald (Bund)										
Staatswald (Land)	106									106
Körperschaftswald										
Privatwald	11									11
Treuhandwald										
alle Eigentumsarten	117									117
Anteil %	100,0%									100,0%

Waldfläche [ha] nach Eigentumsart und Baumaltersklasse Sachsen / Tanne / Bestandesschicht: Hauptbestand



2.02.3: Waldfläche [ha] nach Eigentumsart und Baumaltersklasse

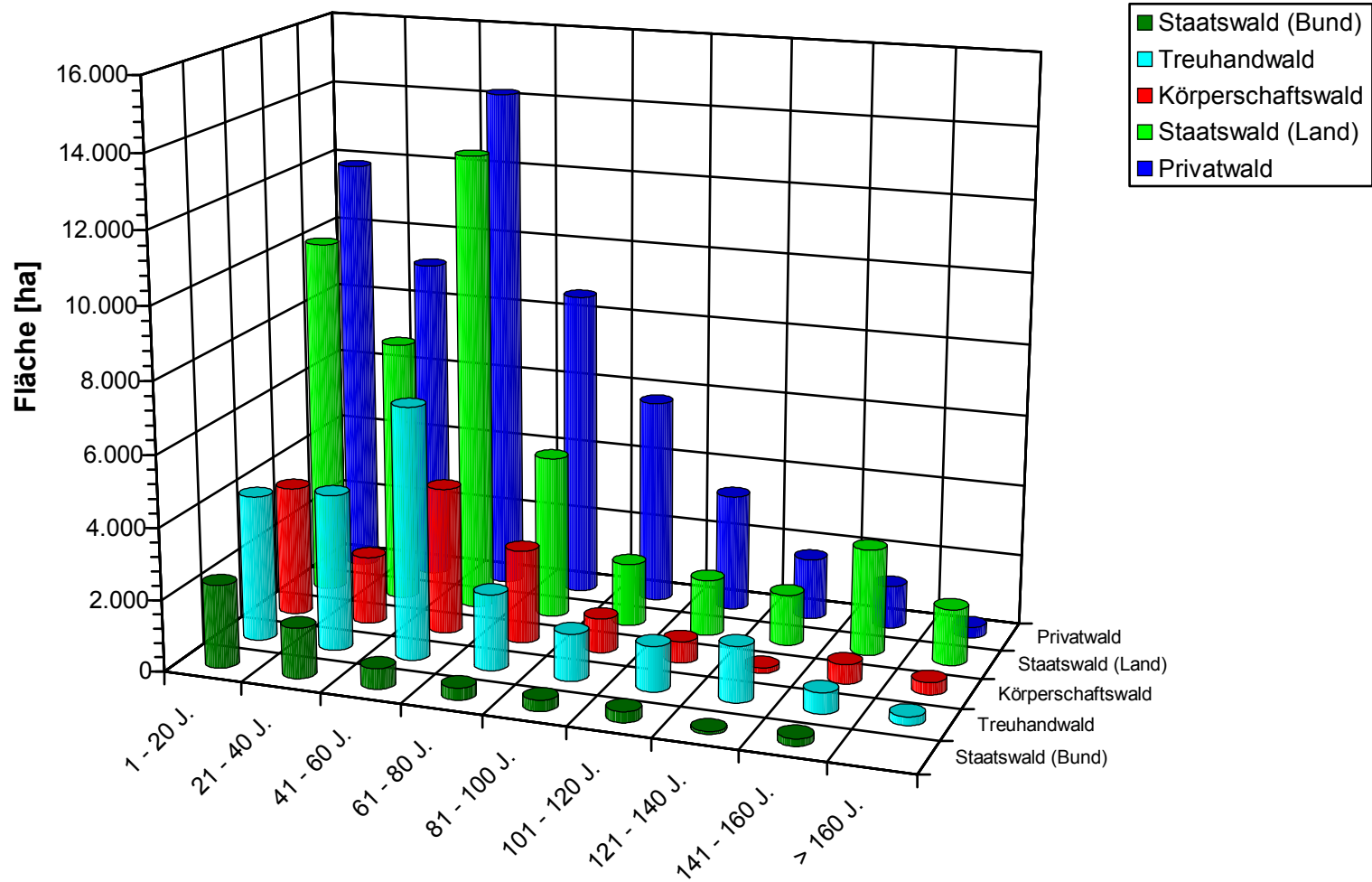
Sachsen / alle Laubbäume / Bestandesschicht: nur Hauptbestand + Plenterwald

nur begehbarer Wald / Holzboden / einschließlich Lücken in der Bestockung bzw. im Bestand / Flächenbezug: Reell(115/E235)

	1 - 20 J.	21 - 40 J.	41 - 60 J.	61 - 80 J.	81 - 100 J.	101 - 120 J.	121 - 140 J.	141 - 160 J.	> 160 J.	alle AKL
Staatswald (Bund)	2.326	1.409	573	335	306	301	74	199		5.523
Staatswald (Land)	10.099	7.412	12.912	4.581	1.780	1.583	1.430	2.982	1.574	44.353
Körperschaftswald	3.660	1.909	4.131	2.621	965	602	155	543	341	14.928
Privatwald	11.887	9.171	14.227	8.640	5.781	3.300	1.715	1.204	301	56.227
Treuhandwald	4.096	4.385	7.058	2.132	1.315	1.262	1.552	584	239	22.623
alle Eigentumsarten	32.070	24.287	38.901	18.309	10.146	7.047	4.925	5.512	2.456	143.654
Anteil %	22,3%	16,9%	27,1%	12,7%	7,1%	4,9%	3,4%	3,8%	1,7%	100,0%

Waldfläche [ha] nach Eigentumsart und Baumaltersklasse

Sachsen / alle Laubbäume / Bestandesschicht: Hauptbestand



2.02.3: Waldfläche [ha] nach Eigentumsart und Baumaltersklasse

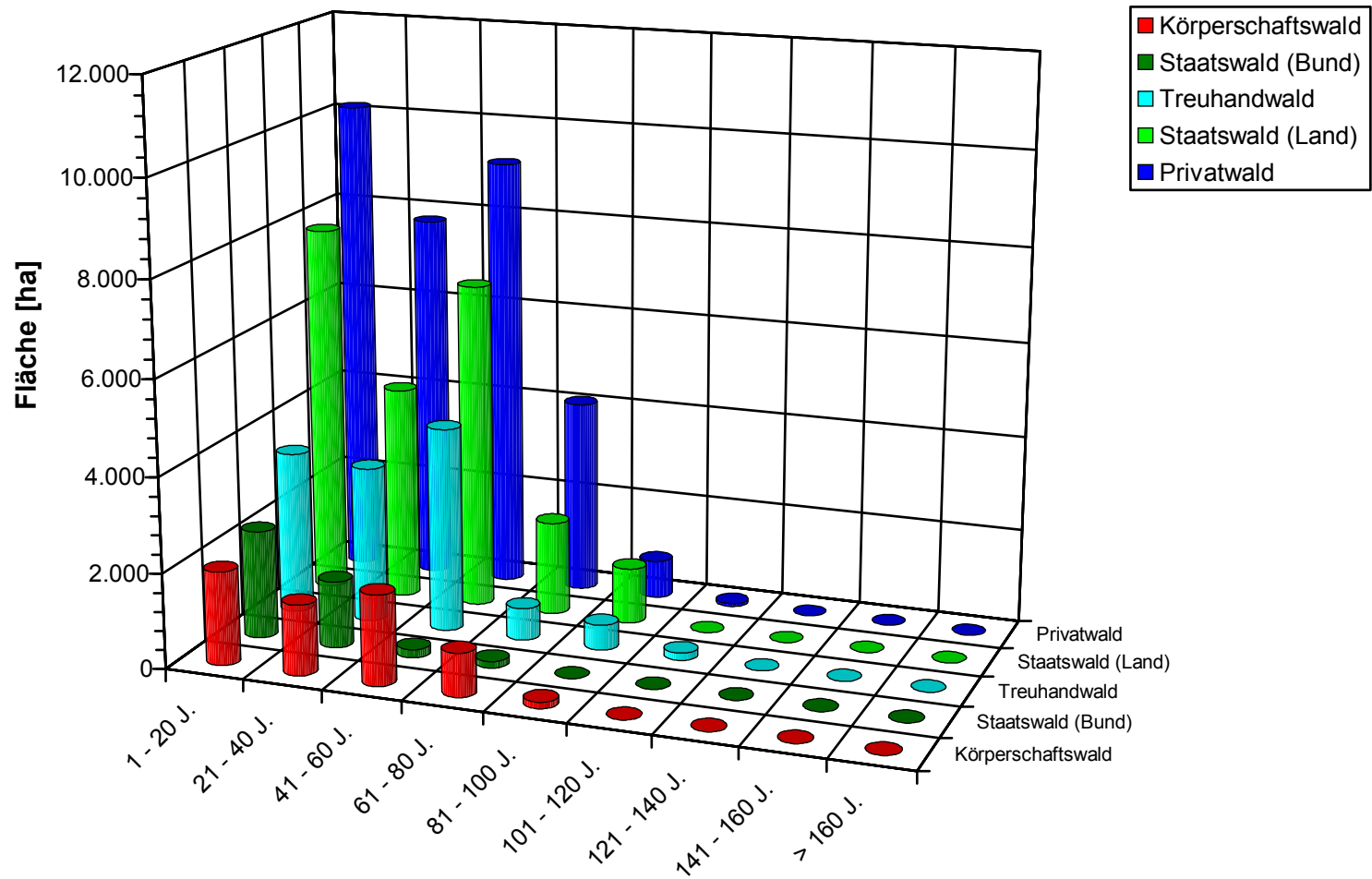
Sachsen / andere Laubbäume niedriger Lebensdauer / Bestandesschicht: nur Hauptbestand + Plenterwald

nur begehbarer Wald / Holzboden / einschließlich Lücken in der Bestockung bzw. im Bestand / Flächenbezug: Reell(115/E235)

	1 - 20 J.	21 - 40 J.	41 - 60 J.	61 - 80 J.	81 - 100 J.	101 - 120 J.	121 - 140 J.	141 - 160 J.	> 160 J.	alle AKL
Staatswald (Bund)	2.281	1.409	172	136	0	0	0	0	0	3.998
Staatswald (Land)	7.835	4.528	6.915	1.981	1.181	0	0	0	0	22.441
Körperschaftswald	1.974	1.488	1.906	915	135	0	0	0	0	6.417
Privatwald	10.163	7.803	9.170	4.103	800	62	0	0	0	32.102
Treuhandwald	3.444	3.303	4.323	684	534	155	0	0	0	12.443
alle Eigentumsarten	25.697	18.531	22.486	7.819	2.651	217				77.401
Anteil %	33,2%	23,9%	29,1%	10,1%	3,4%	0,3%				100,0%

Waldfläche [ha] nach Eigentumsart und Baumaltersklasse

Sachsen / andere Laubbäume niedriger Lebensdauer / Bestandesschicht: Hauptbestand



2.02.3: Waldfläche [ha] nach Eigentumsart und Baumaltersklasse

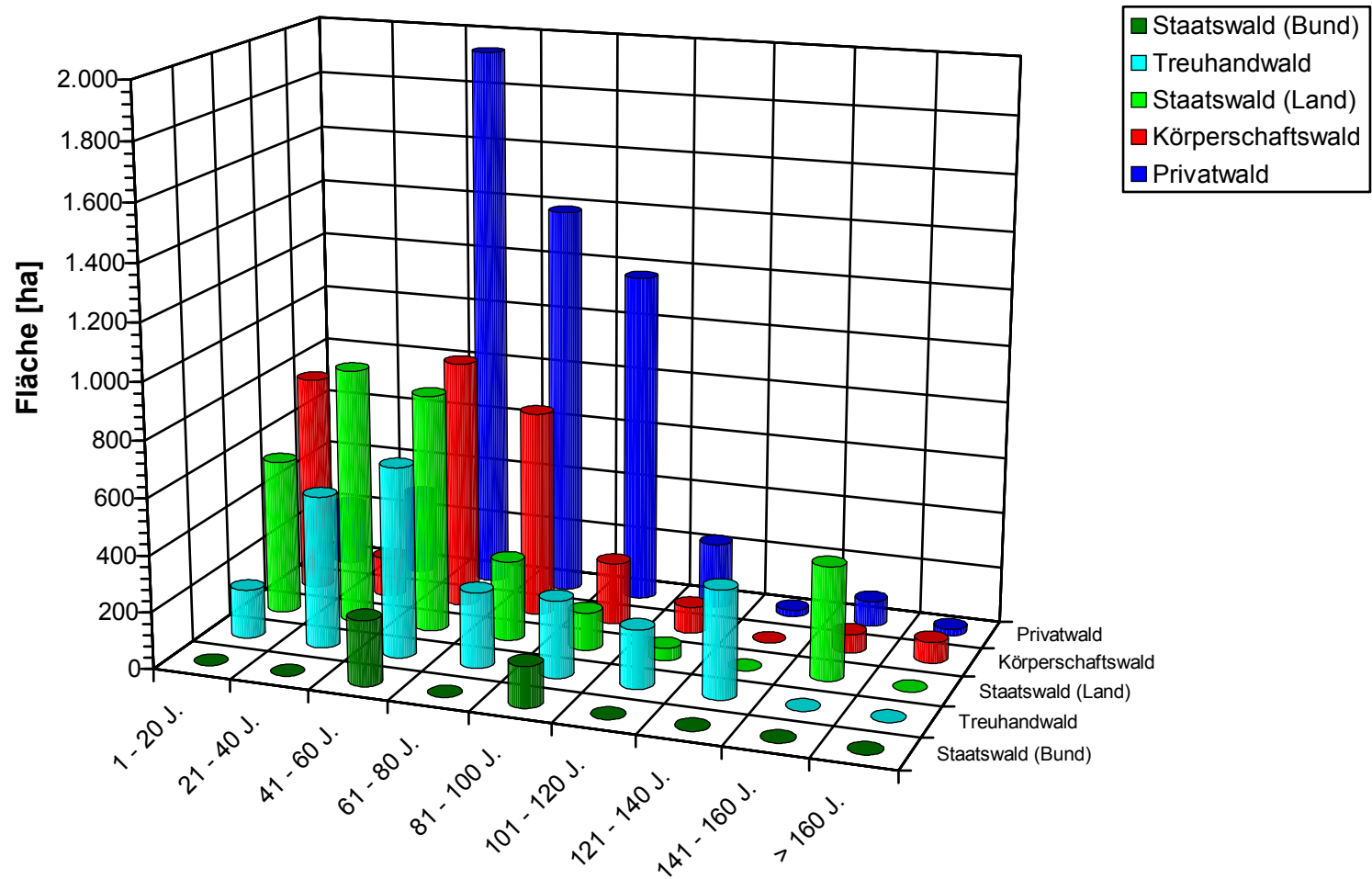
Sachsen / andere Laubbäume hoher Lebensdauer / Bestandesschicht: nur Hauptbestand + Plenterwald

nur begehbarer Wald / Holzboden / einschließlich Lücken in der Bestockung bzw. im Bestand / Flächenbezug: Reell(115/E235)

	1 - 20 J.	21 - 40 J.	41 - 60 J.	61 - 80 J.	81 - 100 J.	101 - 120 J.	121 - 140 J.	141 - 160 J.	> 160 J.	alle AKL
Staatswald (Bund)	0	0	232	0	145	0	0	0	0	377
Staatswald (Land)	553	910	847	285	134	44	0	401	0	3.174
Körperschaftswald	777	140	889	735	220	94	0	66	74	2.996
Privatwald	220	292	1.941	1.392	1.179	232	23	90	23	5.392
Treuhandwald	174	540	675	267	273	207	381	0	0	2.517
alle Eigentumsarten	1.724	1.882	4.583	2.679	1.951	578	403	557	97	14.455
Anteil %	11,9%	13,0%	31,7%	18,5%	13,5%	4,0%	2,8%	3,9%	0,7%	100,0%

Waldfläche [ha] nach Eigentumsart und Baumaltersklasse

Sachsen / andere Laubbäume hoher Lebensdauer / Bestandesschicht: Hauptbestand



2.02.3: Waldfläche [ha] nach Eigentumsart und Baumaltersklasse

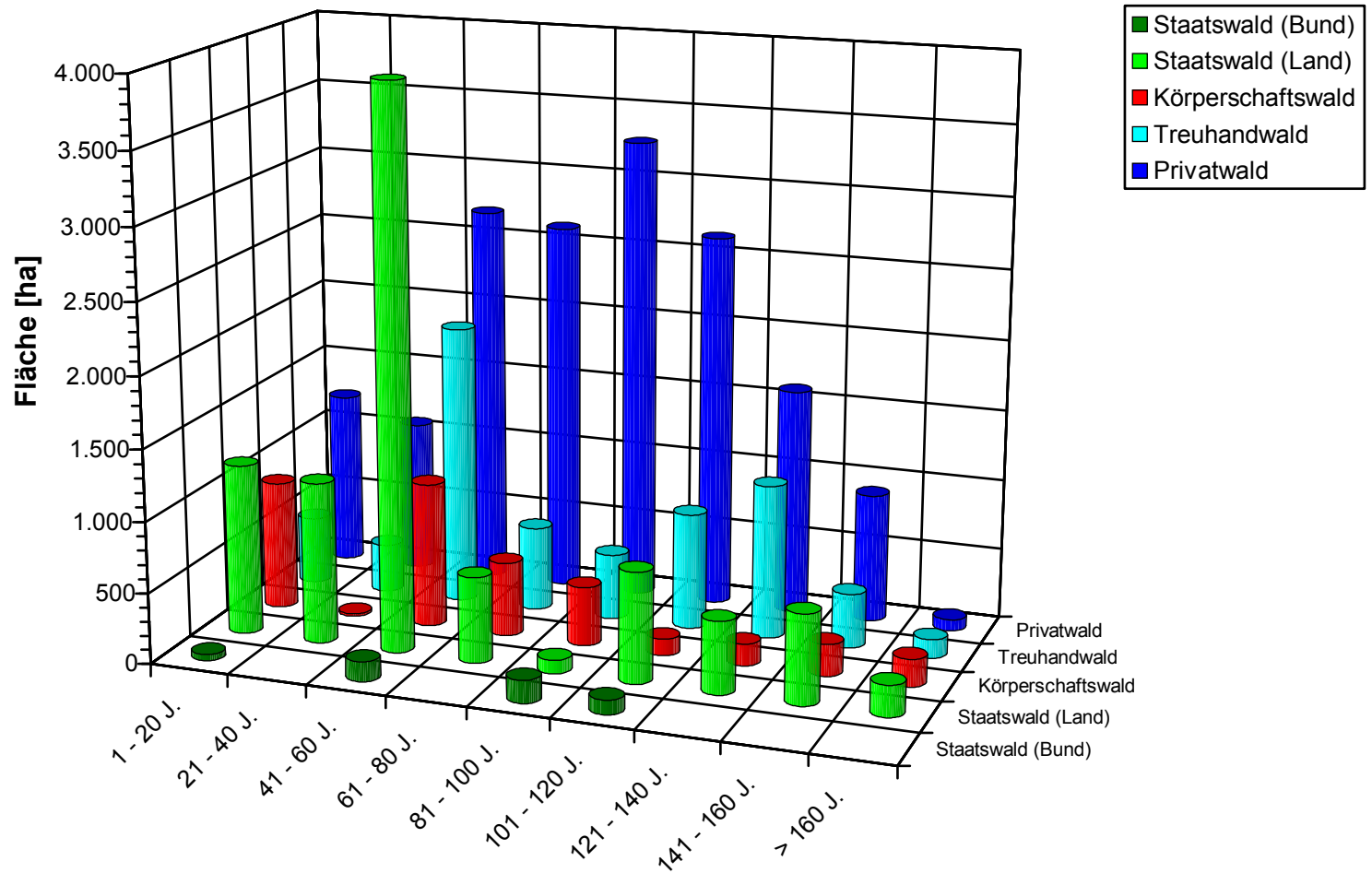
Sachsen / Eiche / Bestandesschicht: nur Hauptbestand + Plenterwald

*nur begehbarer Wald / **Holzboden** / einschließlich Lücken in der Bestockung bzw. im Bestand / Flächenbezug: Reell(115/E235)*

	1 - 20 J.	21 - 40 J.	41 - 60 J.	61 - 80 J.	81 - 100 J.	101 - 120 J.	121 - 140 J.	141 - 160 J.	> 160 J.	alle AKL
Staatswald (Bund)	45		140		161	101				447
Staatswald (Land)	1.201	1.140	3.922	606	96	780	512	634	223	9.114
Körperschaftswald	909	18	1.024	523	417	119	155	226	195	3.586
Privatwald	1.230	1.076	2.695	2.624	3.271	2.641	1.599	913	79	16.127
Treuhandwald	478	343	1.984	595	465	821	1.089	385	133	6.293
alle Eigentumsarten	3.864	2.576	9.765	4.348	4.410	4.461	3.355	2.157	630	35.567
Anteil %	10,9%	7,2%	27,5%	12,2%	12,4%	12,5%	9,4%	6,1%	1,8%	100,0%

Waldfläche [ha] nach Eigentumsart und Baumaltersklasse

Sachsen / Eiche / Bestandesschicht: Hauptbestand



2.02.3: Waldfläche [ha] nach Eigentumsart und Baumaltersklasse

Sachsen / Buche / Bestandesschicht: nur Hauptbestand + Plenterwald

nur begehbarer Wald / Holzboden / einschließlich Lücken in der Bestockung bzw. im Bestand / Flächenbezug: Reell(115/E235)

	1 - 20 J.	21 - 40 J.	41 - 60 J.	61 - 80 J.	81 - 100 J.	101 - 120 J.	121 - 140 J.	141 - 160 J.	> 160 J.	alle AKL
Staatswald (Bund)			29	199		199	74	199		702
Staatswald (Land)	510	834	1.228	1.709	368	759	918	1.946	1.352	9.624
Körperschaftswald		264	312	449	193	389		250	72	1.929
Privatwald	274		421	521	531	364	93	202	199	2.606
Treuhandwald		199	75	585	43	79	82	199	105	1.369
alle Eigentumsarten	784	1.297	2.066	3.464	1.135	1.790	1.167	2.798	1.729	16.230
Anteil %	4,8%	8,0%	12,7%	21,3%	7,0%	11,0%	7,2%	17,2%	10,7%	100,0%

Waldfläche [ha] nach Eigentumsart und Baumaltersklasse

Sachsen / Buche / Bestandesschicht: Hauptbestand

