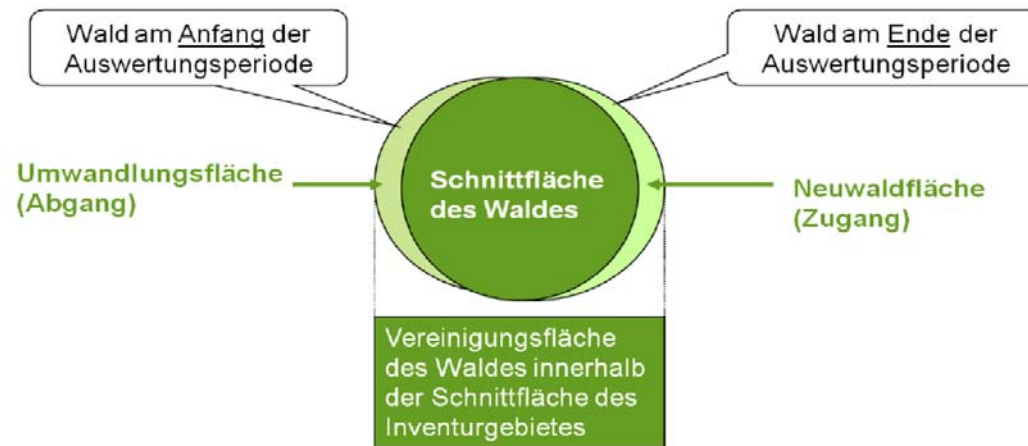


1.03.20b Veränderung der Waldfläche [ha] nach Waldspezifikation und Eigentumsart

Land=Sachsen ; Periode=2002-2012 ;

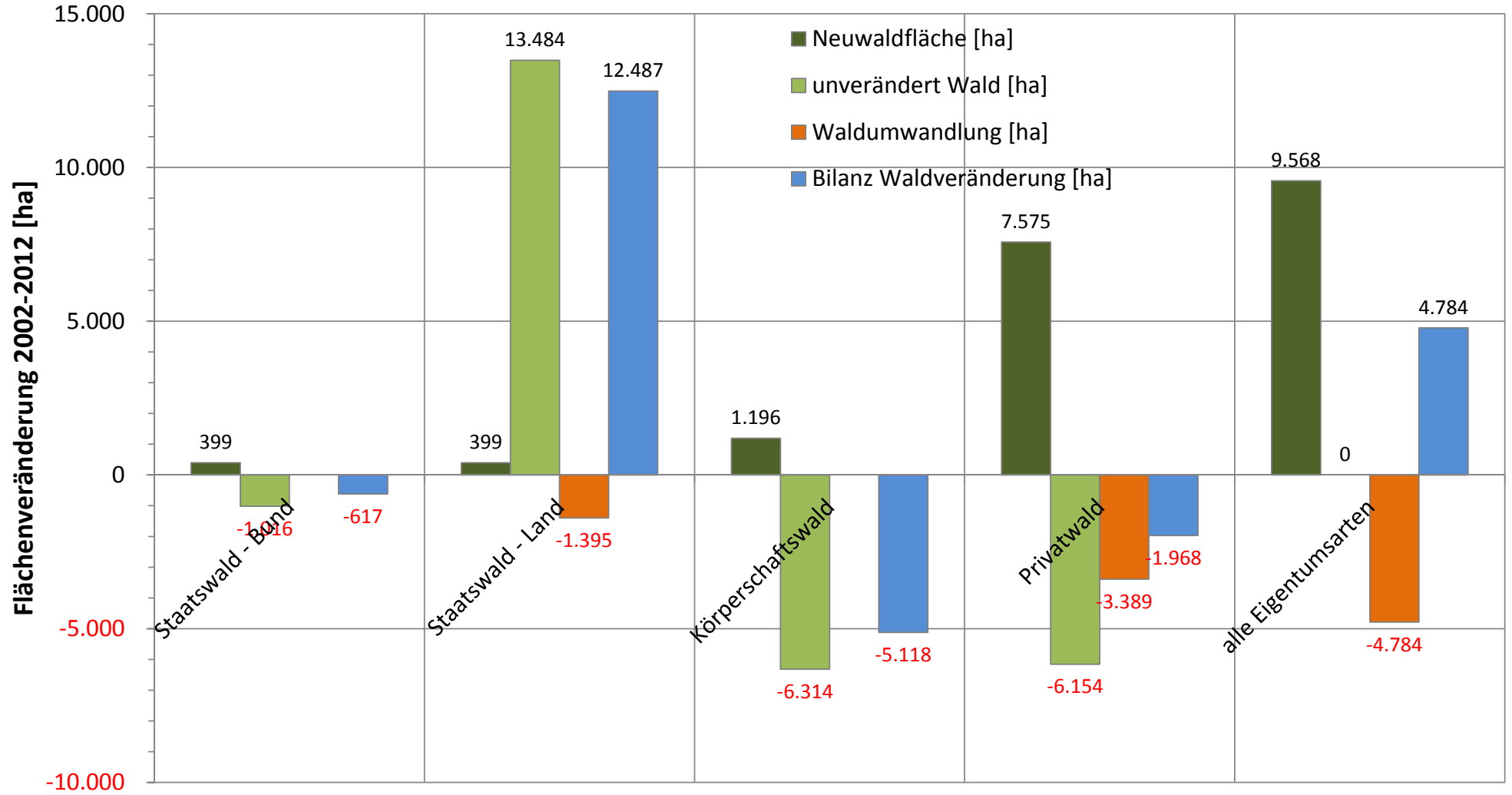
Vereinigungsfläche gesamter Wald beider Inventuren, einschließlich nicht begehbarer Wald; reelle Fläche (Trakteckenanteil) (77Z1PN_L113mf_0212)

Veränderung	Einheit	Staatswald - Bund	Staatswald - Land	Körperschaftswald	Privatwald	alle Eigentumsarten
Waldumwandlung	[ha]	0	-1.395	0	-3.389	-4.784
Neuwaldfläche	[ha]	399	399	1.196	7.575	9.568
unverändert Wald	[ha]	-1.016	13.484	-6.314	-6.154	0
Bilanz Waldveränderung	[ha]	-617	12.487	-5.118	-1.968	4.784



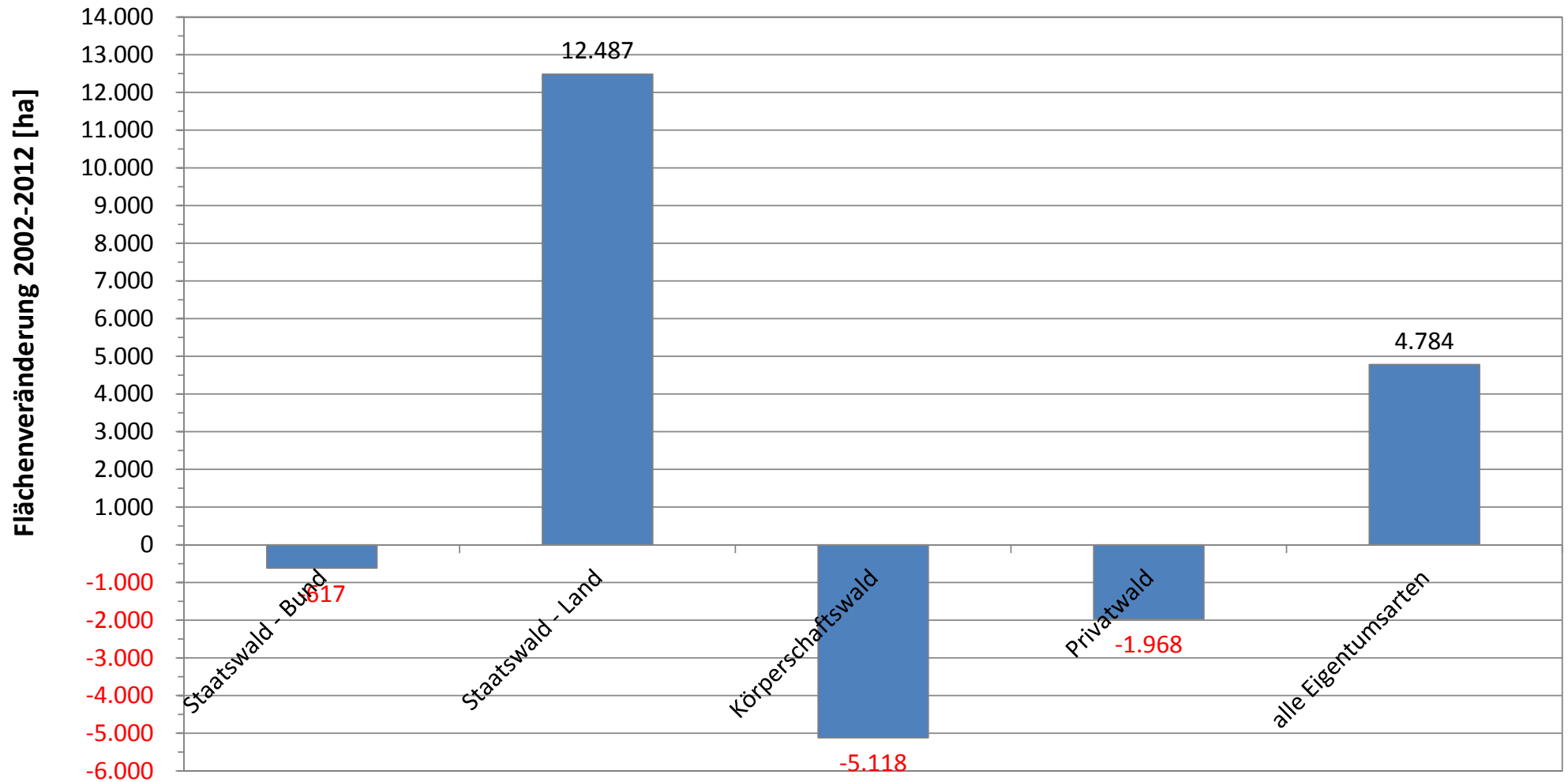
Waldflächenveränderung 2002-2012 Freistaat Sachsen nach Eigentumsart und Waldspezifikation [ha]

Vereinigungsfläche gesamter Wald beider Inventuren, einschließlich nicht begehbarer Wald; reelle Fläche (Trakteckenanteil)



Waldflächenveränderung 2002-2012 Freistaat Sachsen [ha]

Vereinigungsfläche gesamter Wald beider Inventuren, einschließlich nicht begehbaren Wald; reelle Fläche (Trakteckenanteil)

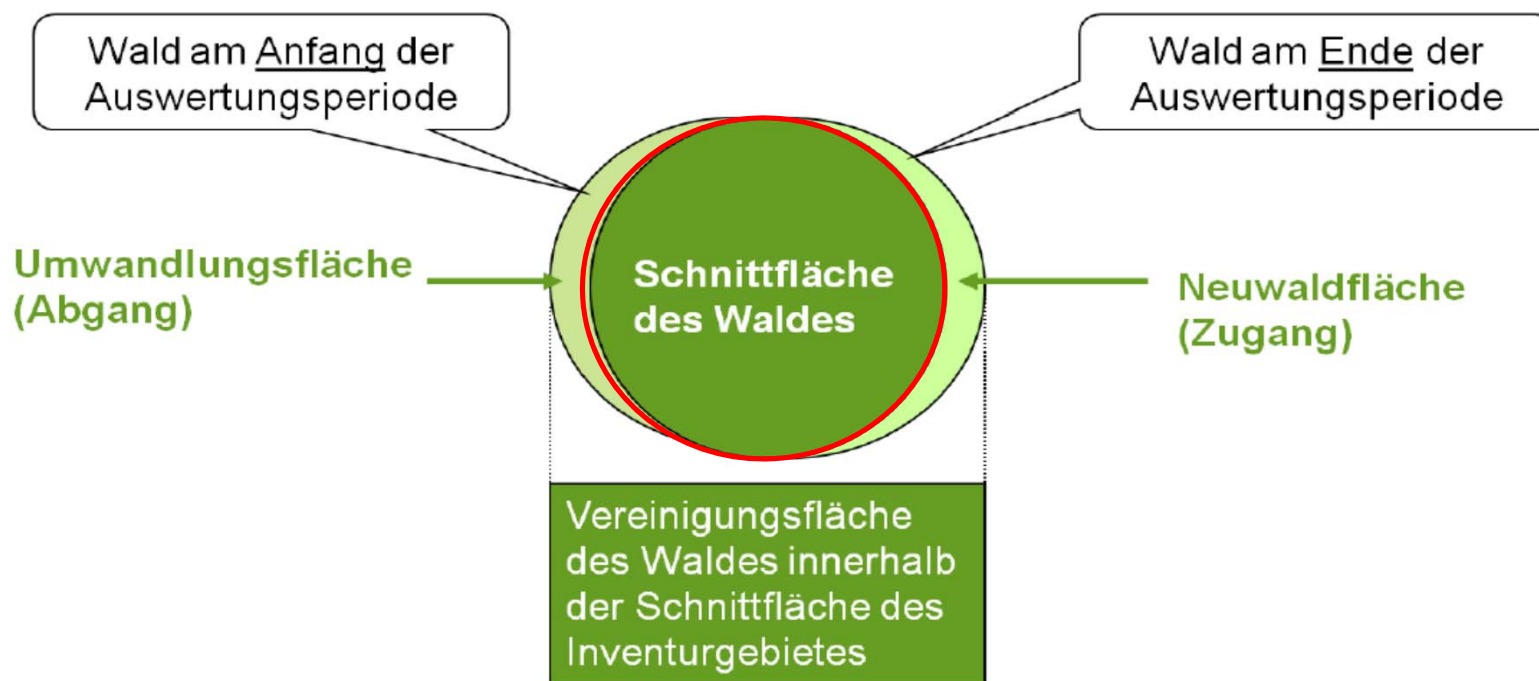


1.03.20b Veränderung der Waldfläche [ha] nach Waldspezifikation und Eigentumsart

Waldveränderung=**unverändert Wald (Schnittfläche beider Inventuren)** ; Land=Sachsen ; Periode=2002-2012 ;

Vereinigungsfläche gesamter Wald beider Inventuren, einschließlich nicht begehbaren Wald; reelle Fläche (Trakteckenanteil) (77Z1PN_L113mf_0212)

Waldspezifikation	Einheit	Staatswald - Bund	Staatswald - Land	Körperschaftswald	Privatwald	alle Eigentumsarten
bestockter Holzboden	[ha]	-193	13.703	-6.314	-3.074	4.122
Blöße	[ha]	-206	0	0	-1.029	-1.235
Holzboden	[ha]	-399	13.703	-6.314	-4.103	2.887
Nichtholzboden	[ha]	-617	-219	0	-2.051	-2.887
Wald	[ha]	-1.016	13.484	-6.314	-6.154	0

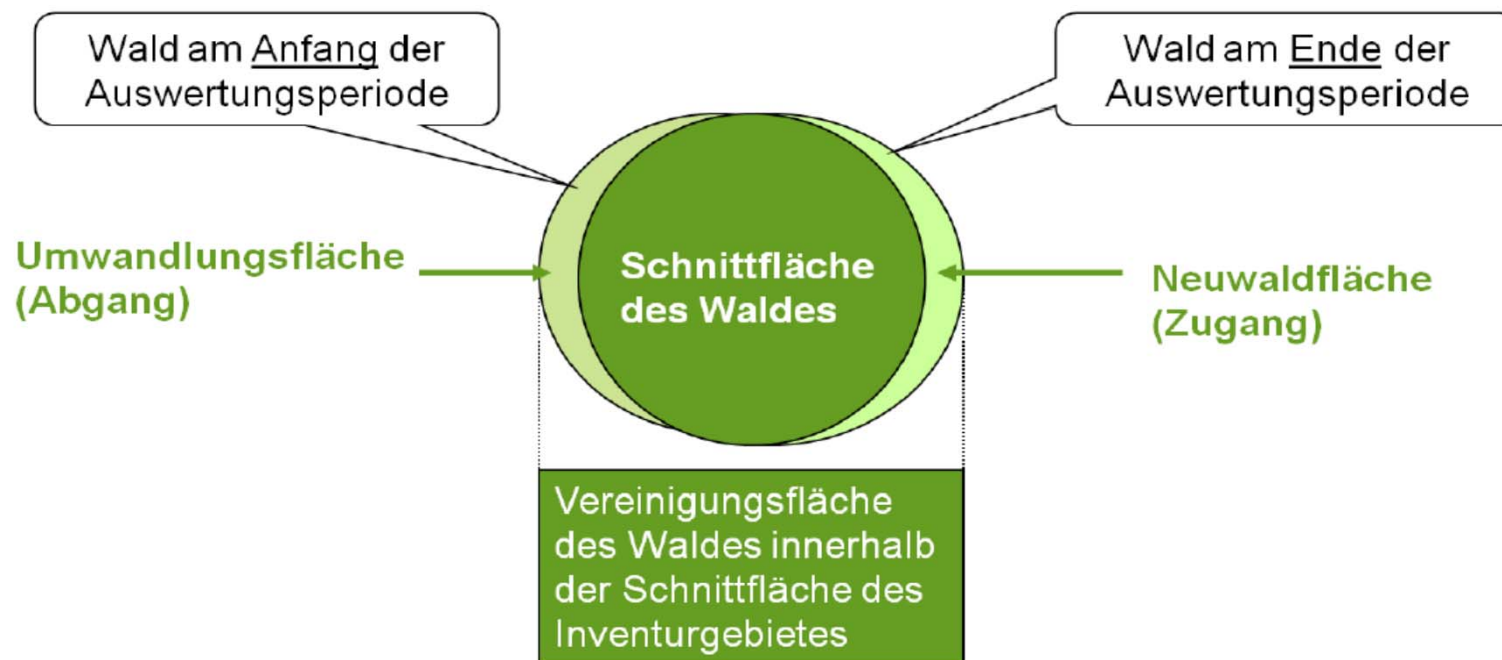


1.03.20b Veränderung der Waldfläche [ha] nach Waldspezifikation und Eigentumsart

Waldveränderung=**Neuwald** ; Land=Sachsen ; Periode=2002-2012 ;

Vereinigungsfläche gesamter Wald beider Inventuren, einschließlich nicht begehbaren Wald; reelle Fläche (Trakteckenanteil) (77Z1PN_L113mf_0212)

Waldspezifikation	Einheit	Staatswald - Bund	Staatswald - Land	Körperschaftswald	Privatwald	alle Eigentumsarten
bestockter Holzboden	[ha]	199	399	1.196	6.977	8.770
Blöße	[ha]	0	0	0	199	199
Holzboden	[ha]	199	399	1.196	7.176	8.970
Nichtholzboden	[ha]	199	0	0	399	598
Wald	[ha]	399	399	1.196	7.575	9.568



1.03.20b Veränderung der Waldfläche [ha] nach Waldspezifikation und Eigentumsart

Waldveränderung=Waldumwandlung ; Land=Sachsen ; Periode=2002-2012 ;

Vereinigungsfläche gesamter Wald beider Inventuren, einschließlich nicht begehbarer Wald; reelle Fläche (Trakteckenanteil) (77Z1PN_L113mf_0212)

Waldspezifikation	Einheit	Staatswald - Bund	Staatswald - Land	Körperschaftswald	Privatwald	alle Eigentumsarten
bestockter Holzboden	[ha]		-598		-2.791	-3.389
Blöße	[ha]				-199	-199
Holzboden	[ha]		-598		-2.990	-3.588
Nichtholzboden	[ha]		-797		-399	-1.196
Wald	[ha]		-1.395		-3.389	-4.784

