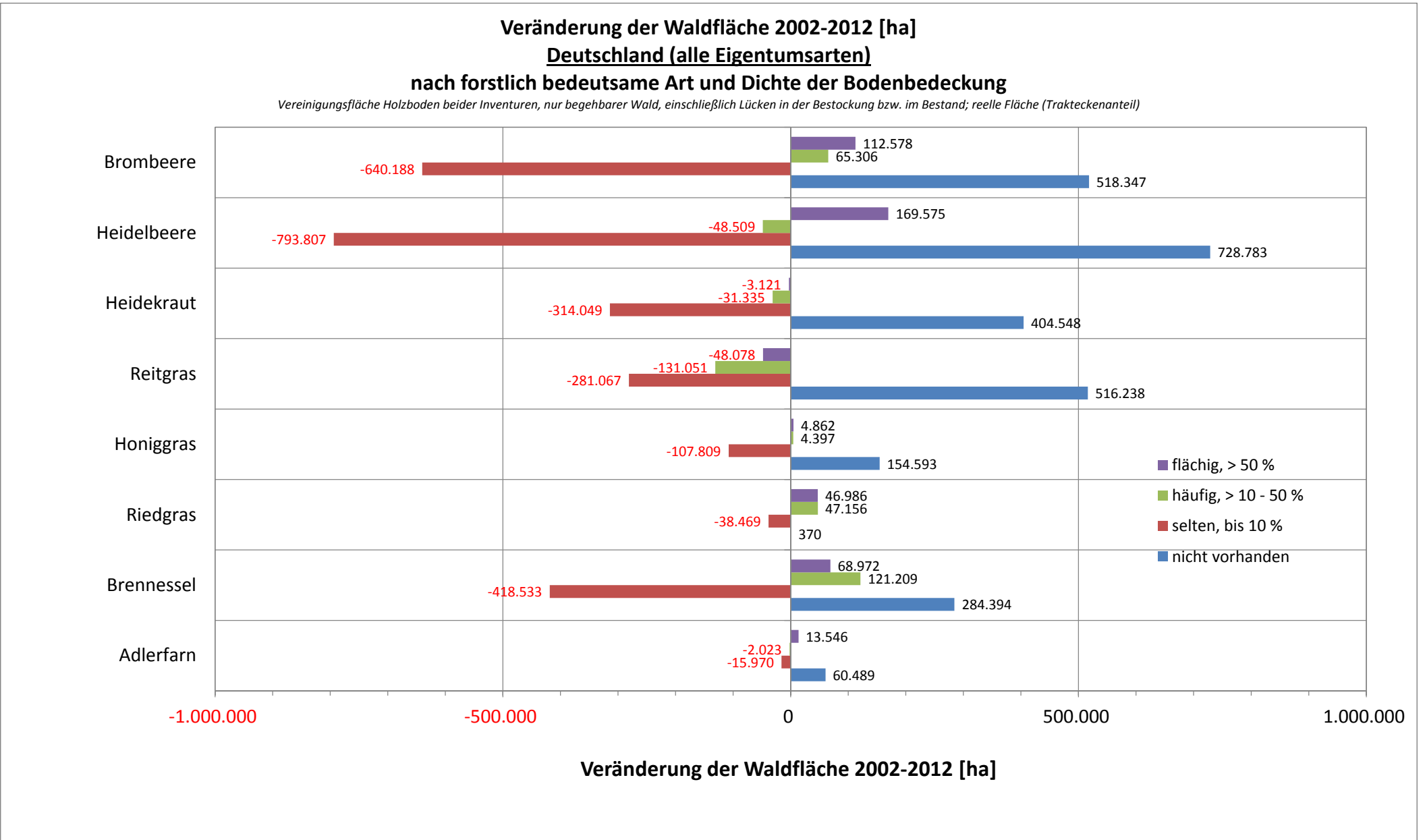


1.22.16 Veränderung der Waldfläche [ha] nach forstlich bedeutsame Art und Dichte der Bodenbedeckung

Periode=2002-2012 ;

Deutschland, Raster: 16km²: NI, NW, HE, SL, BY, BE, BB, ST, TH / 8km²: NI, BY, SN, TH / 4km²: SH, RP, BW, MV (Schnittmenge Inventurgebiet bzw. -raster für BWI Periode 2002-2012), Vereinigungsfläche Holzboden beider Inventuren, nur begehbarer Wald, einschließlich Lücken in der Bestockung bzw. im Bestand; reelle Fläche (Trakteckenanteil) (69Z1PN_L215mf_0212 / 2014-6-25 9:32:41.700)

forstlich bedeutsame Art	Einheit	nicht vorhanden	selten, bis 10 %	häufig, > 10 - 50 %	flächig, > 50 %	alle Dichten
Adlerfarn	[ha]	60.489	-15.970	-2.023	13.546	56.042
Brennessel	[ha]	284.394	-418.533	121.209	68.972	56.042
Riedgras	[ha]	370	-38.469	47.156	46.986	56.042
Honiggras	[ha]	154.593	-107.809	4.397	4.862	56.042
Reitgras	[ha]	516.238	-281.067	-131.051	-48.078	56.042
Heidekraut	[ha]	404.548	-314.049	-31.335	-3.121	56.042
Heidelbeere	[ha]	728.783	-793.807	-48.509	169.575	56.042
Brombeere	[ha]	518.347	-640.188	65.306	112.578	56.042



1.22.16 Index der Waldfläche (2002 = 100%) [%] nach forstlich bedeutsame Art und Dichte der Bodenbedeckung

Periode=2002-2012 ;

Deutschland, Raster: 16km²: NI, NW, HE, SL, BY, BE, BB, ST, TH / 8km²: NI, BY, SN, TH / 4km²: SH, RP, BW, MV (Schnittmenge Inventurgebiet bzw. -raster für BWI Periode 2002-2012), Vereinigungsfläche Holzboden beider Inventuren, nur begehbarer Wald, einschließlich Lücken in der Bestockung bzw. im Bestand; reelle Fläche (Trakteckenanteil) (69Z1PN_L215mf_0212 / 2014-6-25 9:32:41.700)

forstlich bedeutsame Art	Einheit	nicht vorhanden	selten, bis 10 %	häufig, > 10 - 50 %	flächig, > 50 %	alle Dichten
Adlerfarn	[%]	101%	95%	99%	112%	101%
Brennessel	[%]	103%	74%	130%	159%	101%
Riedgras	[%]	100%	83%	145%	172%	101%
Honiggras	[%]	101%	48%	111%	172%	101%
Reitgras	[%]	105%	62%	67%	79%	101%
Heidekraut	[%]	104%	49%	72%	91%	101%
Heidelbeere	[%]	110%	58%	94%	141%	101%
Brombeere	[%]	108%	77%	107%	126%	101%

1.22.16 Index der Waldfläche (2002 = 100%) [Sek] nach forstlich bedeutsame Art und Dichte der Bodenbedeckung

Periode=2002-2012 ;

Deutschland, Raster: 16km²: NI, NW, HE, SL, BY, BE, BB, ST, TH / 8km²: NI, BY, SN, TH / 4km²: SH, RP, BW, MV (Schnittmenge Inventurgebiet bzw. -raster für BWI Periode 2002-2012), Vereinigungsfläche Holzboden beider Inventuren, nur begehbarer Wald, einschließlich Lücken in der Bestockung bzw. im Bestand; reelle Fläche (Trakteckenanteil) (69Z1PN_L215mf_0212 / 2014-6-25 9:32:41.700)

forstlich bedeutsame Art	Einheit	nicht vorhanden	selten, bis 10 %	häufig, > 10 - 50 %	flächig, > 50 %	alle Dichten
Adlerfarn	Sek	49.748	2.978	1.642	754	51.780
Brennessel	Sek	45.989	12.114	4.053	1.295	51.780
Riedgras	Sek	50.642	2.022	1.210	827	51.780
Honiggras	Sek	51.698	1.482	404	105	51.780
Reitgras	Sek	50.159	4.572	2.304	1.288	51.780
Heidekraut	Sek	50.656	3.267	721	218	51.780
Heidelbeere	Sek	42.412	9.555	5.757	3.178	51.780
Brombeere	Sek	37.223	20.328	9.209	4.408	51.780

1.22.16 Veränderung der Waldfläche [ha] nach forstlich bedeutsame Art und Dichte der Bodenbedeckung

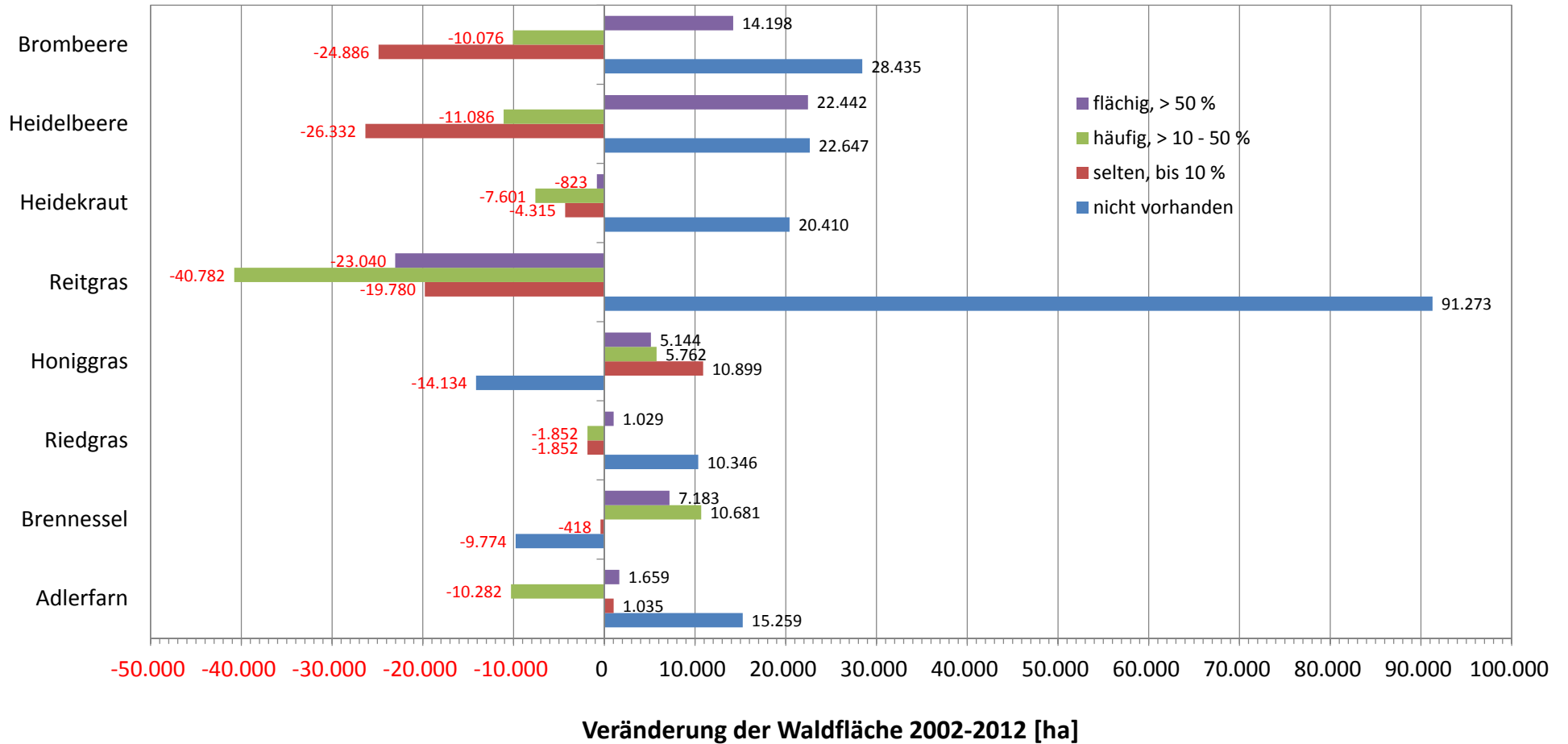
Land=Sachsen ; Periode=2002-2012 ;

Deutschland, Raster: 16km²: NI, NW, HE, SL, BY, BE, BB, ST, TH / 8km²: NI, BY, SN, TH / 4km²: SH, RP, BW, MV (Schnittmenge Inventurgebiet bzw. -raster für BWI Periode 2002-2012), Vereinigungsfläche Holzboden beider Inventuren, nur begehbarer Wald, einschließlich Lücken in der Bestockung bzw. im Bestand; reelle Fläche (Trakteckenanteil) (69Z1PN_L215mf_0212 / 2014-6-25 9:32:41.700)

forstlich bedeutsame Art	Einheit	nicht vorhanden	selten, bis 10 %	häufig, > 10 - 50 %	flächig, > 50 %	alle Dichten
Adlerfarn	[ha]	15.259	1.035	-10.282	1.659	7.671
Brennessel	[ha]	-9.774	-418	10.681	7.183	7.671
Riedgras	[ha]	10.346	-1.852	-1.852	1.029	7.671
Honiggras	[ha]	-14.134	10.899	5.762	5.144	7.671
Reitgras	[ha]	91.273	-19.780	-40.782	-23.040	7.671
Heidekraut	[ha]	20.410	-4.315	-7.601	-823	7.671
Heidelbeere	[ha]	22.647	-26.332	-11.086	22.442	7.671
Brombeere	[ha]	28.435	-24.886	-10.076	14.198	7.671

Veränderung der Waldfläche 2002-2012 [ha] Freistaat Sachsen (alle Eigentumsarten) nach forstlich bedeutsame Art und Dichte der Bodenbedeckung

Vereinigungsfläche Holzboden beider Inventuren, nur begehbare Wald, einschließlich Lücken in der Bestockung bzw. im Bestand; reelle Fläche (Trakteeckenanteil)



1.22.16 Index der Waldfläche (2002 = 100%) [%] nach forstlich bedeutsame Art und Dichte der Bodenbedeckung

Land=Sachsen ; Periode=2002-2012 ;

Deutschland, Raster: 16km²: NI, NW, HE, SL, BY, BE, BB, ST, TH / 8km²: NI, BY, SN, TH / 4km²: SH, RP, BW, MV (Schnittmenge Inventurgebiet bzw. -raster für BWI Periode 2002-2012), Vereinigungsfläche Holzboden beider Inventuren, nur begehbarer Wald, einschließlich Lücken in der Bestockung bzw. im Bestand; reelle Fläche (Trakteckenanteil) (69Z1PN_L215mf_0212 / 2014-6-25 9:32:41.700)

forstlich bedeutsame Art	Einheit	nicht vorhanden	selten, bis 10 %	häufig, > 10 - 50 %	flächig, > 50 %	alle Dichten
Adlerfarn	[%]	103%	106%	59%	116%	102%
Brennessel	[%]	98%	99%	230%	973%	102%
Riedgras	[%]	102%	84%	80%	115%	102%
Honiggras	[%]	97%	983%	1033%	0%	102%
Reitgras	[%]	127%	69%	33%	32%	102%
Heidekraut	[%]	105%	87%	51%	78%	102%
Heidelbeere	[%]	108%	76%	88%	203%	102%
Brombeere	[%]	108%	73%	80%	213%	102%

1.22.16 Index der Waldfläche (2002 = 100%) [Sek] nach forstlich bedeutsame Art und Dichte der Bodenbedeckung

Land=Sachsen ; Periode=2002-2012 ;

Deutschland, Raster: 16km²: NI, NW, HE, SL, BY, BE, BB, ST, TH / 8km²: NI, BY, SN, TH / 4km²: SH, RP, BW, MV (Schnittmenge Inventurgebiet bzw. -raster für BWI Periode 2002-2012), Vereinigungsfläche Holzboden beider Inventuren, nur begehbarer Wald, einschließlich Lücken in der Bestockung bzw. im Bestand; reelle Fläche (Trakteckenanteil) (69Z1PN_L215mf_0212 / 2014-6-25 9:32:41.700)

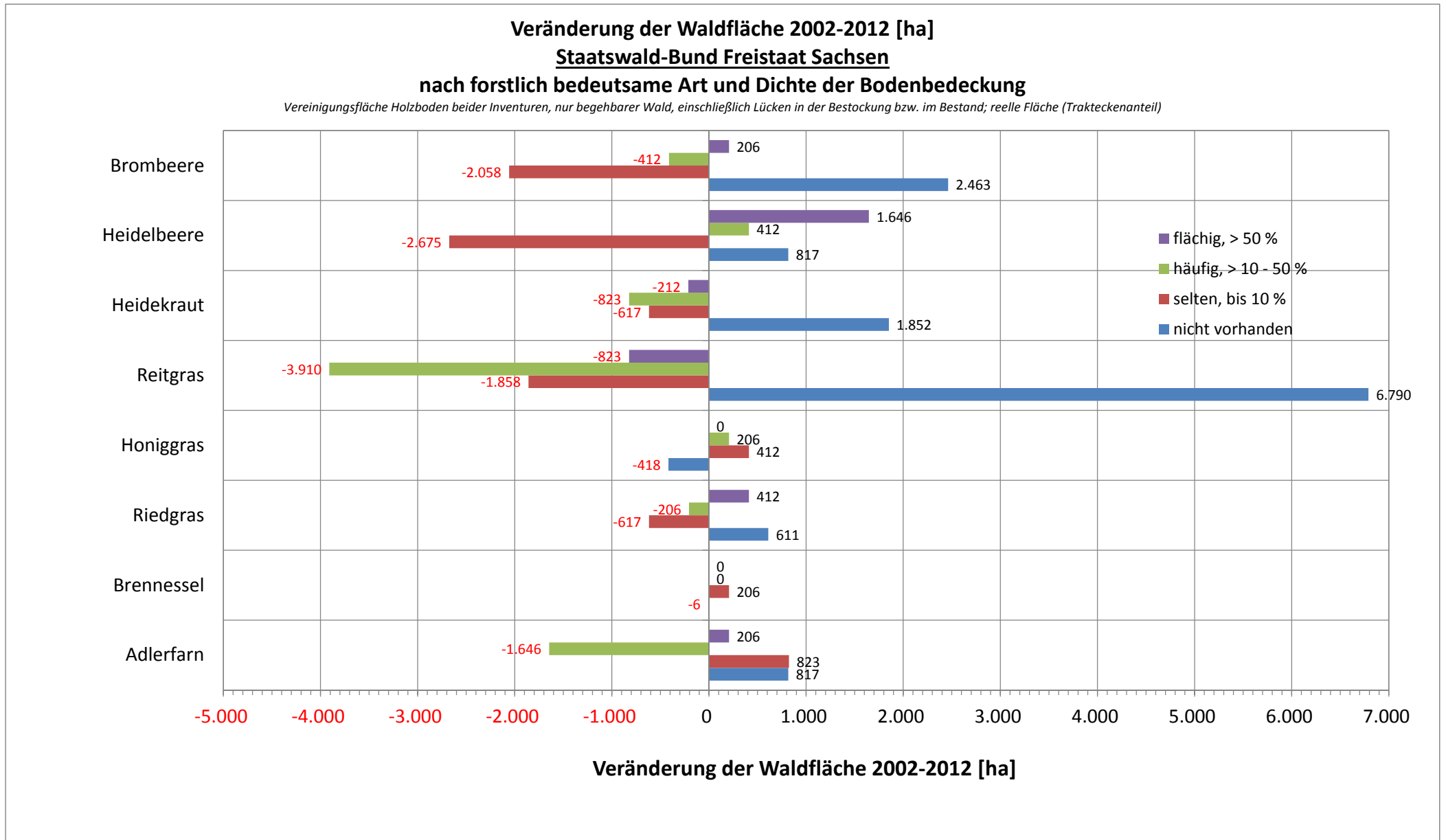
forstlich bedeutsame Art	Einheit	nicht vorhanden	selten, bis 10 %	häufig, > 10 - 50 %	flächig, > 50 %	alle Dichten
Adlerfarn	Sek	2267	134	157	75	2457
Brennessel	Sek	2336	308	120	41	2457
Riedgras	Sek	2386	93	69	55	2457
Honiggras	Sek	2454	65	33	25	2457
Reitgras	Sek	2220	465	366	196	2457
Heidekraut	Sek	2310	235	93	28	2457
Heidelbeere	Sek	1587	710	613	239	2457
Brombeere	Sek	1974	641	374	160	2457

1.22.16 Veränderung der Waldfläche [ha] nach forstlich bedeutsame Art und Dichte der Bodenbedeckung

Eigentumsart=Staatswald - Bund ; Land=Sachsen ; Periode=2002-2012 ;

Deutschland, Raster: 16km²: NI, NW, HE, SL, BY, BE, BB, ST, TH / 8km²: NI, BY, SN, TH / 4km²: SH, RP, BW, MV (Schnittmenge Inventurgebiet bzw. -raster für BWI Periode 2002-2012), Vereinigungsfläche Holzboden beider Inventuren, nur begehbarer Wald, einschließlich Lücken in der Bestockung bzw. im Bestand; reelle Fläche (Trakteckenanteil) (69Z1PN_L215mf_0212 / 2014-6-25 9:32:41.700)

forstlich bedeutsame Art	Einheit	nicht vorhanden	selten, bis 10 %	häufig, > 10 - 50 %	flächig, > 50 %	alle Dichten
Adlerfarn	[ha]	817	823	-1.646	206	199
Brennessel	[ha]	-6	206	0	0	199
Riedgras	[ha]	611	-617	-206	412	199
Honiggras	[ha]	-418	412	206	0	199
Reitgras	[ha]	6.790	-1.858	-3.910	-823	199
Heidekraut	[ha]	1.852	-617	-823	-212	199
Heidelbeere	[ha]	817	-2.675	412	1.646	199
Brombeere	[ha]	2.463	-2.058	-412	206	199



1.22.16 Index der Waldfläche (2002 = 100%) [%] nach forstlich bedeutsame Art und Dichte der Bodenbedeckung

Eigentumsart=Staatw Wald - Bund ; Land=Sachsen ; Periode=2002-2012 ;

Deutschland, Raster: 16km²: NI, NW, HE, SL, BY, BE, BB, ST, TH / 8km²: NI, BY, SN, TH / 4km²: SH, RP, BW, MV (Schnittmenge Inventurgebiet bzw. -raster für BWI Periode 2002-2012), Vereinigungsfläche Holzboden beider Inventuren, nur begehbarer Wald, einschließlich Lücken in der Bestockung bzw. im Bestand; reelle Fläche (Trakteckenanteil) (69Z1PN_L215mf_0212 / 2014-6-25 9:32:41.700)

forstlich bedeutsame Art	Einheit	nicht vorhanden	selten, bis 10 %	häufig, > 10 - 50 %	flächig, > 50 %	alle Dichten
Adlerfarn	[%]	103%	180%	38%	120%	101%
Brennessel	[%]	100%	0%	0%	0%	101%
Riedgras	[%]	102%	0%	0%	0%	101%
Honiggras	[%]	99%	0%	0%	0%	101%
Reitgras	[%]	147%	64%	39%	64%	101%
Heidekraut	[%]	111%	91%	71%	79%	101%
Heidelbeere	[%]	106%	63%	108%	233%	101%
Brombeere	[%]	111%	52%	71%	200%	101%

1.22.16 Index der Waldfläche (2002 = 100%) [Sek] nach forstlich bedeutsame Art und Dichte der Bodenbedeckung

Eigentumsart=Staatw Wald - Bund ; Land=Sachsen ; Periode=2002-2012 ;

Deutschland, Raster: 16km²: NI, NW, HE, SL, BY, BE, BB, ST, TH / 8km²: NI, BY, SN, TH / 4km²: SH, RP, BW, MV (Schnittmenge Inventurgebiet bzw. -raster für BWI Periode 2002-2012), Vereinigungsfläche Holzboden beider Inventuren, nur begehbarer Wald, einschließlich Lücken in der Bestockung bzw. im Bestand; reelle Fläche (Trakteckenanteil) (69Z1PN_L215mf_0212 / 2014-6-25 9:32:41.700)

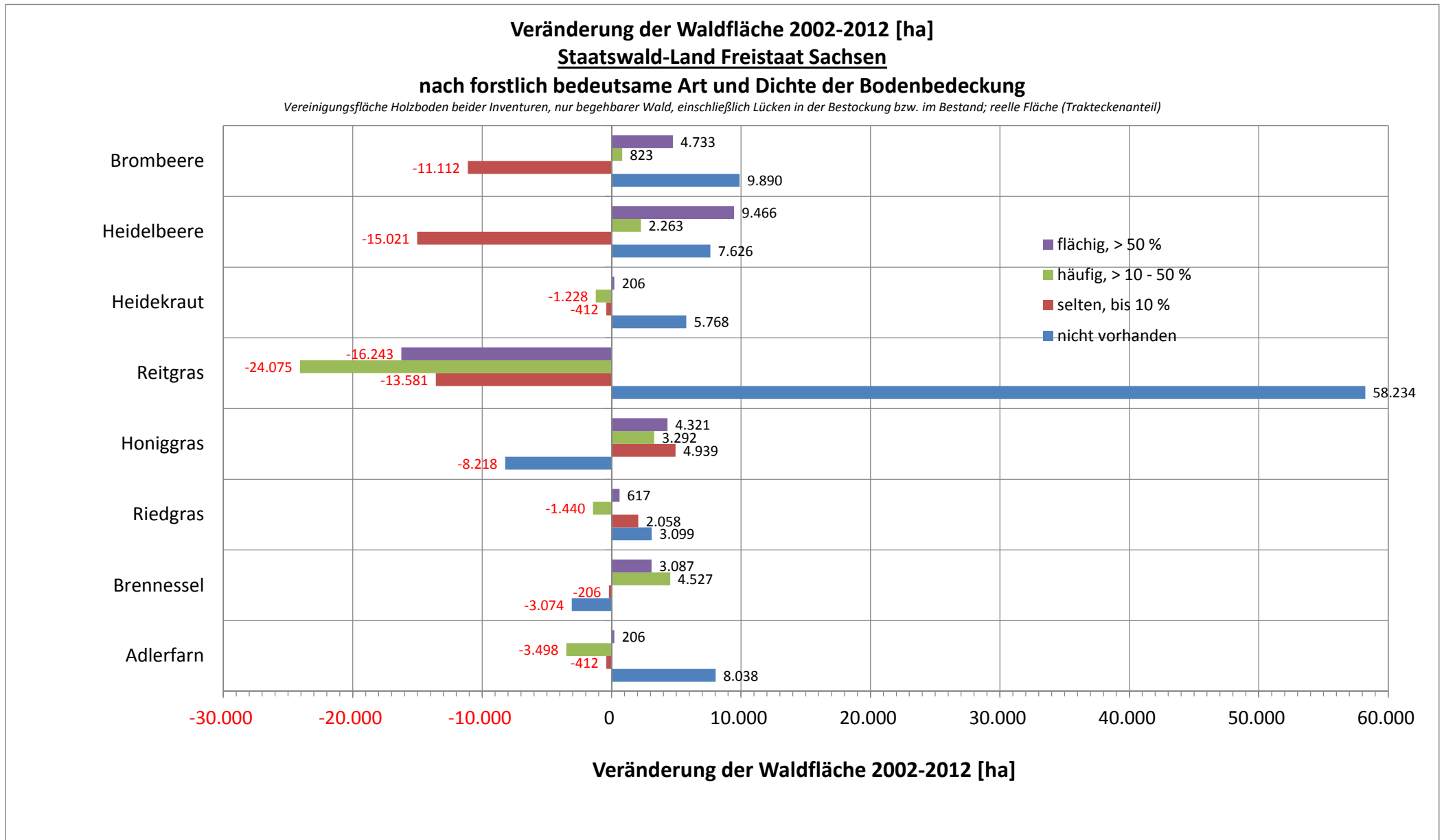
forstlich bedeutsame Art	Einheit	nicht vorhanden	selten, bis 10 %	häufig, > 10 - 50 %	flächig, > 50 %	alle Dichten
Adlerfarn	Sek	124	11	16	8	141
Brennnessel	Sek	141	1	0	0	141
Riedgras	Sek	139	3	1	2	141
Honiggras	Sek	141	2	1	0	141
Reitgras	Sek	112	38	36	13	141
Heidekraut	Sek	107	50	20	8	141
Heidelbeere	Sek	87	46	40	16	141
Brombeere	Sek	126	26	10	2	141

1.22.16 Veränderung der Waldfläche [ha] nach forstlich bedeutsame Art und Dichte der Bodenbedeckung

Eigentumsart=Staatswald - Land ; Land=Sachsen ; Periode=2002-2012 ;

Deutschland, Raster: 16km²: NI, NW, HE, SL, BY, BE, BB, ST, TH / 8km²: NI, BY, SN, TH / 4km²: SH, RP, BW, MV (Schnittmenge Inventurgebiet bzw. -raster für BWI Periode 2002-2012), Vereinigungsfläche Holzboden beider Inventuren, nur begehbarer Wald, einschließlich Lücken in der Bestockung bzw. im Bestand; reelle Fläche (Trakteckenanteil) (69Z1PN_L215mf_0212 / 2014-6-25 9:32:41.700)

forstlich bedeutsame Art	Einheit	nicht vorhanden	selten, bis 10 %	häufig, > 10 - 50 %	flächig, > 50 %	alle Dichten
Adlerfarn	[ha]	8.038	-412	-3.498	206	4.334
Brennessel	[ha]	-3.074	-206	4.527	3.087	4.334
Riedgras	[ha]	3.099	2.058	-1.440	617	4.334
Honiggras	[ha]	-8.218	4.939	3.292	4.321	4.334
Reitgras	[ha]	58.234	-13.581	-24.075	-16.243	4.334
Heidekraut	[ha]	5.768	-412	-1.228	206	4.334
Heidelbeere	[ha]	7.626	-15.021	2.263	9.466	4.334
Brombeere	[ha]	9.890	-11.112	823	4.733	4.334



1.22.16 Index der Waldfläche (2002 = 100%) [%] nach forstlich bedeutsame Art und Dichte der Bodenbedeckung

Eigentumsart=Staatswald - Land ; Land=Sachsen ; Periode=2002-2012 ;

Deutschland, Raster: 16km²: NI, NW, HE, SL, BY, BE, BB, ST, TH / 8km²: NI, BY, SN, TH / 4km²: SH, RP, BW, MV (Schnittmenge Inventurgebiet bzw. -raster für BWI Periode 2002-2012), Vereinigungsfläche Holzboden beider Inventuren, nur begehbarer Wald, einschließlich Lücken in der Bestockung bzw. im Bestand; reelle Fläche (Trakteckenanteil) (69Z1PN_L215mf_0212 / 2014-6-25 9:32:41.700)

forstlich bedeutsame Art	Einheit	nicht vorhanden	selten, bis 10 %	häufig, > 10 - 50 %	flächig, > 50 %	alle Dichten
Adlerfarn	[%]	105%	95%	65%	104%	102%
Brennessel	[%]	98%	99%	283%	850%	102%
Riedgras	[%]	102%	145%	72%	118%	102%
Honiggras	[%]	96%	1300%	1700%	0%	102%
Reitgras	[%]	150%	39%	20%	16%	102%
Heidekraut	[%]	103%	92%	50%	133%	102%
Heidelbeere	[%]	108%	73%	106%	319%	102%
Brombeere	[%]	107%	62%	107%	356%	102%

1.22.16 Index der Waldfläche (2002 = 100%) [Sek] nach forstlich bedeutsame Art und Dichte der Bodenbedeckung

Eigentumsart=Staatswald - Land ; Land=Sachsen ; Periode=2002-2012 ;

Deutschland, Raster: 16km²: NI, NW, HE, SL, BY, BE, BB, ST, TH / 8km²: NI, BY, SN, TH / 4km²: SH, RP, BW, MV (Schnittmenge Inventurgebiet bzw. -raster für BWI Periode 2002-2012), Vereinigungsfläche Holzboden beider Inventuren, nur begehbarer Wald, einschließlich Lücken in der Bestockung bzw. im Bestand; reelle Fläche (Trakteckenanteil) (69Z1PN_L215mf_0212 / 2014-6-25 9:32:41.700)

forstlich bedeutsame Art	Einheit	nicht vorhanden	selten, bis 10 %	häufig, > 10 - 50 %	flächig, > 50 %	alle Dichten
Adlerfarn	Sek	884	70	70	32	975
Brennessel	Sek	917	153	43	17	975
Riedgras	Sek	929	45	40	27	975
Honiggras	Sek	972	28	18	21	975
Reitgras	Sek	911	144	165	103	975
Heidekraut	Sek	955	43	17	7	975
Heidelbeere	Sek	578	354	283	70	975
Brombeere	Sek	851	199	103	35	975

1.22.16 Veränderung der Waldfläche [ha] nach forstlich bedeutsame Art und Dichte der Bodenbedeckung

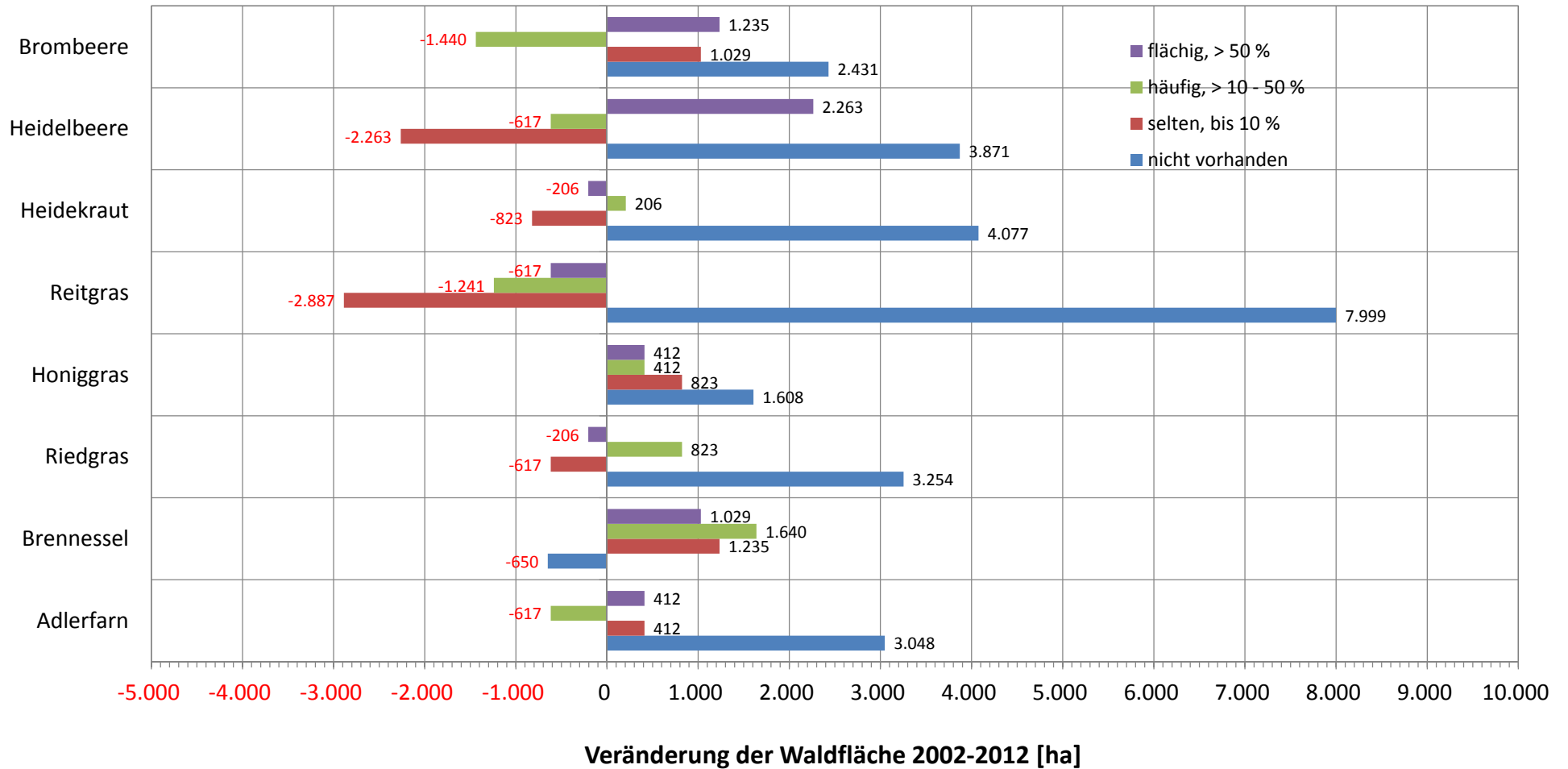
Eigentumsart=Körperschaftswald ; Land=Sachsen ; Periode=2002-2012 ;

Deutschland, Raster: 16km²: NI, NW, HE, SL, BY, BE, BB, ST, TH / 8km²: NI, BY, SN, TH / 4km²: SH, RP, BW, MV (Schnittmenge Inventurgebiet bzw. -raster für BWI Periode 2002-2012), Vereinigungsfläche Holzboden beider Inventuren, nur begehbarer Wald, einschließlich Lücken in der Bestockung bzw. im Bestand; reelle Fläche (Trakteckenanteil) (69Z1PN_L215mf_0212 / 2014-6-25 9:32:41.700)

forstlich bedeutsame Art	Einheit	nicht vorhanden	selten, bis 10 %	häufig, > 10 - 50 %	flächig, > 50 %	alle Dichten
Adlerfarn	[ha]	3.048	412	-617	412	3.254
Brennessel	[ha]	-650	1.235	1.640	1.029	3.254
Riedgras	[ha]	3.254	-617	823	-206	3.254
Honiggras	[ha]	1.608	823	412	412	3.254
Reitgras	[ha]	7.999	-2.887	-1.241	-617	3.254
Heidekraut	[ha]	4.077	-823	206	-206	3.254
Heidelbeere	[ha]	3.871	-2.263	-617	2.263	3.254
Brombeere	[ha]	2.431	1.029	-1.440	1.235	3.254

Veränderung der Waldfläche 2002-2012 [ha] Körperschaftswald Freistaat Sachsen nach forstlich bedeutsame Art und Dichte der Bodenbedeckung

Vereinigungsfläche Holzboden beider Inventuren, nur begehbarer Wald, einschließlich Lücken in der Bestockung bzw. im Bestand; reelle Fläche (Trakteckenanteil)



1.22.16 Index der Waldfläche (2002 = 100%) [%] nach forstlich bedeutsame Art und Dichte der Bodenbedeckung

Eigentumsart=Körperschaftswald ; Land=Sachsen ; Periode=2002-2012 ;

Deutschland, Raster: 16km²: NI, NW, HE, SL, BY, BE, BB, ST, TH / 8km²: NI, BY, SN, TH / 4km²: SH, RP, BW, MV (Schnittmenge Inventurgebiet bzw. -raster für BWI Periode 2002-2012), Vereinigungsfläche Holzboden beider Inventuren, nur begehbarer Wald, einschließlich Lücken in der Bestockung bzw. im Bestand; reelle Fläche (Trakteckenanteil) (69Z1PN_L215mf_0212 / 2014-6-25 9:32:41.700)

forstlich bedeutsame Art	Einheit	nicht vorhanden	selten, bis 10 %	häufig, > 10 - 50 %	flächig, > 50 %	alle Dichten
Adlerfarn	[%]	107%	167%	57%	150%	107%
Brennessel	[%]	98%	133%	214%	350%	107%
Riedgras	[%]	107%	50%	300%	0%	107%
Honiggras	[%]	103%	0%	300%	0%	107%
Reitgras	[%]	121%	55%	54%	67%	107%
Heidekraut	[%]	109%	56%	200%	0%	107%
Heidelbeere	[%]	114%	76%	93%	222%	107%
Brombeere	[%]	108%	113%	79%	167%	107%

1.22.16 Index der Waldfläche (2002 = 100%) [Sek] nach forstlich bedeutsame Art und Dichte der Bodenbedeckung

Eigentumsart=Körperschaftswald ; Land=Sachsen ; Periode=2002-2012 ;

Deutschland, Raster: 16km²: NI, NW, HE, SL, BY, BE, BB, ST, TH / 8km²: NI, BY, SN, TH / 4km²: SH, RP, BW, MV (Schnittmenge Inventurgebiet bzw. -raster für BWI Periode 2002-2012), Vereinigungsfläche Holzboden beider Inventuren, nur begehbarer Wald, einschließlich Lücken in der Bestockung bzw. im Bestand; reelle Fläche (Trakteckenanteil) (69Z1PN_L215mf_0212 / 2014-6-25 9:32:41.700)

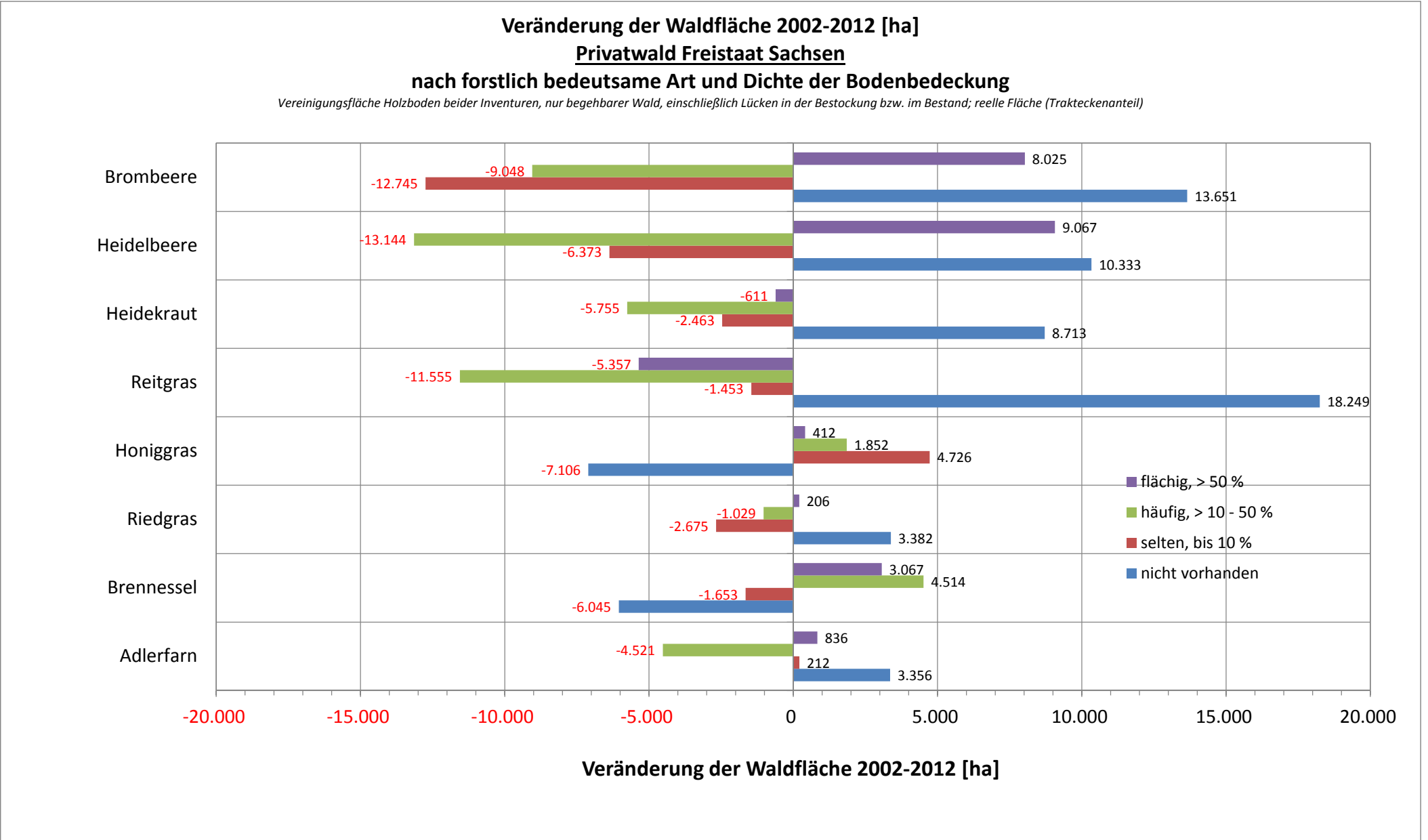
forstlich bedeutsame Art	Einheit	nicht vorhanden	selten, bis 10 %	häufig, > 10 - 50 %	flächig, > 50 %	alle Dichten
Adlerfarn	Sek	255	6	8	7	269
Brennessel	Sek	249	39	19	9	269
Riedgras	Sek	263	7	7	1	269
Honiggras	Sek	268	4	4	2	269
Reitgras	Sek	250	45	20	14	269
Heidekraut	Sek	259	12	3	1	269
Heidelbeere	Sek	178	66	66	22	269
Brombeere	Sek	199	68	48	21	269

1.22.16 Veränderung der Waldfläche [ha] nach forstlich bedeutsame Art und Dichte der Bodenbedeckung

Eigentumsart=Privatwald ; Land=Sachsen ; Periode=2002-2012 ;

Deutschland, Raster: 16km²: NI, NW, HE, SL, BY, BE, BB, ST, TH / 8km²: NI, BY, SN, TH / 4km²: SH, RP, BW, MV (Schnittmenge Inventurgebiet bzw. -raster für BWI Periode 2002-2012), Vereinigungsfläche Holzboden beider Inventuren, nur begehbarer Wald, einschließlich Lücken in der Bestockung bzw. im Bestand; reelle Fläche (Trakteckenanteil) (69Z1PN_L215mf_0212 / 2014-6-25 9:32:41.700)

forstlich bedeutsame Art	Einheit	nicht vorhanden	selten, bis 10 %	häufig, > 10 - 50 %	flächig, > 50 %	alle Dichten
Adlerfarn	[ha]	3.356	212	-4.521	836	-116
Brennessel	[ha]	-6.045	-1.653	4.514	3.067	-116
Riedgras	[ha]	3.382	-2.675	-1.029	206	-116
Honiggras	[ha]	-7.106	4.726	1.852	412	-116
Reitgras	[ha]	18.249	-1.453	-11.555	-5.357	-116
Heidekraut	[ha]	8.713	-2.463	-5.755	-611	-116
Heidelbeere	[ha]	10.333	-6.373	-13.144	9.067	-116
Brombeere	[ha]	13.651	-12.745	-9.048	8.025	-116



1.22.16 Index der Waldfläche (2002 = 100%) [%] nach forstlich bedeutsame Art und Dichte der Bodenbedeckung

Eigentumsart=Privatwald ; Land=Sachsen ; Periode=2002-2012 ;

Deutschland, Raster: 16km²: NI, NW, HE, SL, BY, BE, BB, ST, TH / 8km²: NI, BY, SN, TH / 4km²: SH, RP, BW, MV (Schnittmenge Inventurgebiet bzw. -raster für BWI Periode 2002-2012), Vereinigungsfläche Holzboden beider Inventuren, nur begehbarer Wald, einschließlich Lücken in der Bestockung bzw. im Bestand; reelle Fläche (Trakteckenanteil) (69Z1PN_L215mf_0212 / 2014-6-25 9:32:41.700)

forstlich bedeutsame Art	Einheit	nicht vorhanden	selten, bis 10 %	häufig, > 10 - 50 %	flächig, > 50 %	alle Dichten
Adlerfarn	[%]	102%	103%	59%	121%	100%
Brennessel	[%]	97%	89%	204%	0%	100%
Riedgras	[%]	102%	52%	69%	107%	100%
Honiggras	[%]	97%	674%	1000%	0%	100%
Reitgras	[%]	111%	95%	48%	49%	100%
Heidekraut	[%]	104%	87%	43%	67%	100%
Heidelbeere	[%]	108%	83%	66%	163%	100%
Brombeere	[%]	110%	75%	71%	193%	100%

1.22.16 Index der Waldfläche (2002 = 100%) [Sek] nach forstlich bedeutsame Art und Dichte der Bodenbedeckung

Eigentumsart=Privatwald ; Land=Sachsen ; Periode=2002-2012 ;

Deutschland, Raster: 16km²: NI, NW, HE, SL, BY, BE, BB, ST, TH / 8km²: NI, BY, SN, TH / 4km²: SH, RP, BW, MV (Schnittmenge Inventurgebiet bzw. -raster für BWI Periode 2002-2012), Vereinigungsfläche Holzboden beider Inventuren, nur begehbarer Wald, einschließlich Lücken in der Bestockung bzw. im Bestand; reelle Fläche (Trakteckenanteil) (69Z1PN_L215mf_0212 / 2014-6-25 9:32:41.700)

forstlich bedeutsame Art	Einheit	nicht vorhanden	selten, bis 10 %	häufig, > 10 - 50 %	flächig, > 50 %	alle Dichten
Adlerfarn	Sek	1102	50	66	29	1189
Brennessel	Sek	1127	117	58	15	1189
Riedgras	Sek	1158	39	22	26	1189
Honiggras	Sek	1187	31	10	2	1189
Reitgras	Sek	1034	239	148	68	1189
Heidekraut	Sek	1089	134	55	13	1189
Heidelbeere	Sek	809	257	238	135	1189
Brombeere	Sek	864	359	215	105	1189